

# Mapas provinciales, de Tomás López a Coello (1765-1865): un recurso en línea

**Noelia Ramos Espinosa**

GEHC, Cartoteca de Catalunya (ICGC)

**Jesús Burgueño y Montse Guerrero**

GEHC, Universitat de Lleida



**GEHC**Grup d'Estudis d'Història  
de la Cartografia

Equipo de investigación multidisciplinar especializado en historia de la cartografía y la información geográfica



# Grupo de Estudios de Historia de la Cartografía

Construir un discurso histórico rico y comprensible





# Mapas provinciales, de Tomás López a Coello (1765-1865)

Bicentenario de las provincias constitucionales  
(1822)

Proyecto de investigación "Cartografía,  
delimitación y geopolítica en España (ss. XVII-XIX)"

En esta página web presentamos los principales mapas, impresos o manuscritos, producidos entre 1765 y 1865, con relación a la división político-administrativa del territorio español.

Entre 1799 y 1834 la división territorial de España sufrió una profunda y accidentada transformación, pasando de la trentena de provincias existentes en el s. XVIII al medio centenar actual. Entre medio hubo reformas ilustradas hacia 1800, la división francesa de 1810 y la división provincial constitucional de 1822, de la que ha cumplido el bicentenario. Las últimas rectificaciones de límites provinciales datan de 1851.

La obra de Tomás López es capital para comprender la organización territorial de finales del Antiguo Régimen. Este autor publicó mapas provinciales entre 1761 y 1797. No menos importante fue el *Atlas de España y de sus posesiones de ultramar* de Francisco Coello, que aunque incompleto, logró presentar a una escala detallada (1:200.000) la configuración de



1 España



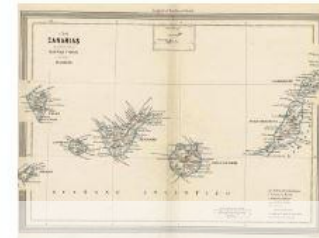
2 Andalucía



3 Aragón




4 Asturias



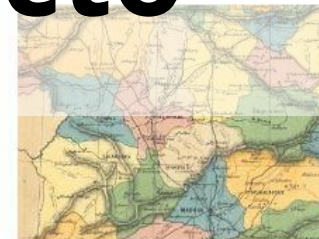
5 Canarias



6 Cantabria



7 Castilla-La Mancha



8 Castilla y León



9 Catalunya



Ibercarta, Sevilla 2024



## El proyecto



- Stories
- Briefings
- Collections
- Themes

# Stories

Create template Beta Create story ▾

My Content My Favorites My Groups My Organization

Search

Content ▾

Group ▾

Quick links

- StoryScape (Latest news)
- Get started
- Tutorials
- Story planning
- Explore stories
- FAQ



Published

Edited: July 24, 2024

**España**

Mapas provinciales, de Tomás López a Coello (1765-1865)

montse.gehc



Published

Edited: July 21, 2024

**Castilla y León**

Mapas provinciales, de Tomás López a Coello (1765-1865)

montse.gehc



Published

Edited: November 23, 2023

**Catalunya (en català)**

Mapas provinciales, de Tomás López a Coello (1765-1865)

montse.gehc

# Estructura



Published

Ibercarto, Sevilla 2024



Published



Published

# Introducción

- España
- 17 CCAA
- Acrónimos
- Créditos



## Mapas provinciales, de Tomás López a Coello (1765-1865)

**Bicentenario de las provincias constitucionales  
(1822)**

**Proyecto de investigación "Cartografía,  
delimitación y geopolítica en España (ss. XVII-XIX)"**

En esta página web presentamos los principales mapas, impresos o manuscritos, producidos entre 1765 y 1865, con relación a la división político-administrativa del territorio español.

Entre 1799 y 1834 la división territorial de España sufrió una profunda y accidentada transformación, pasando de la trentena de provincias existentes en el s. XVIII al medio centenar actual. Entre medio hubo reformas ilustradas hacia 1800, la división francesa de 1810 y la división provincial constitucional de 1822, de la que ha cumplido el bicentenario. Las últimas rectificaciones de límites provinciales datan de 1851.

La obra de Tomás López es capital para comprender la organización territorial de finales del Antiguo Régimen. Este autor publicó mapas provinciales entre 1761 y 1797. No menos importante fue el *Atlas de España y de sus posesiones de ultramar* de Francisco Coello, que aunque incompleto, logró presentar a una escala detallada (1:200.000) la configuración de buen número de provincias, entre 1847 y 1870.



1 España



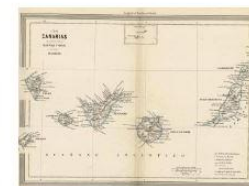
2 Andalucía



3 Aragón



4 Asturias



5 Canarias



6 Cantabria



7 Castilla-La Mancha



8 Castilla y León



9 Catalunya



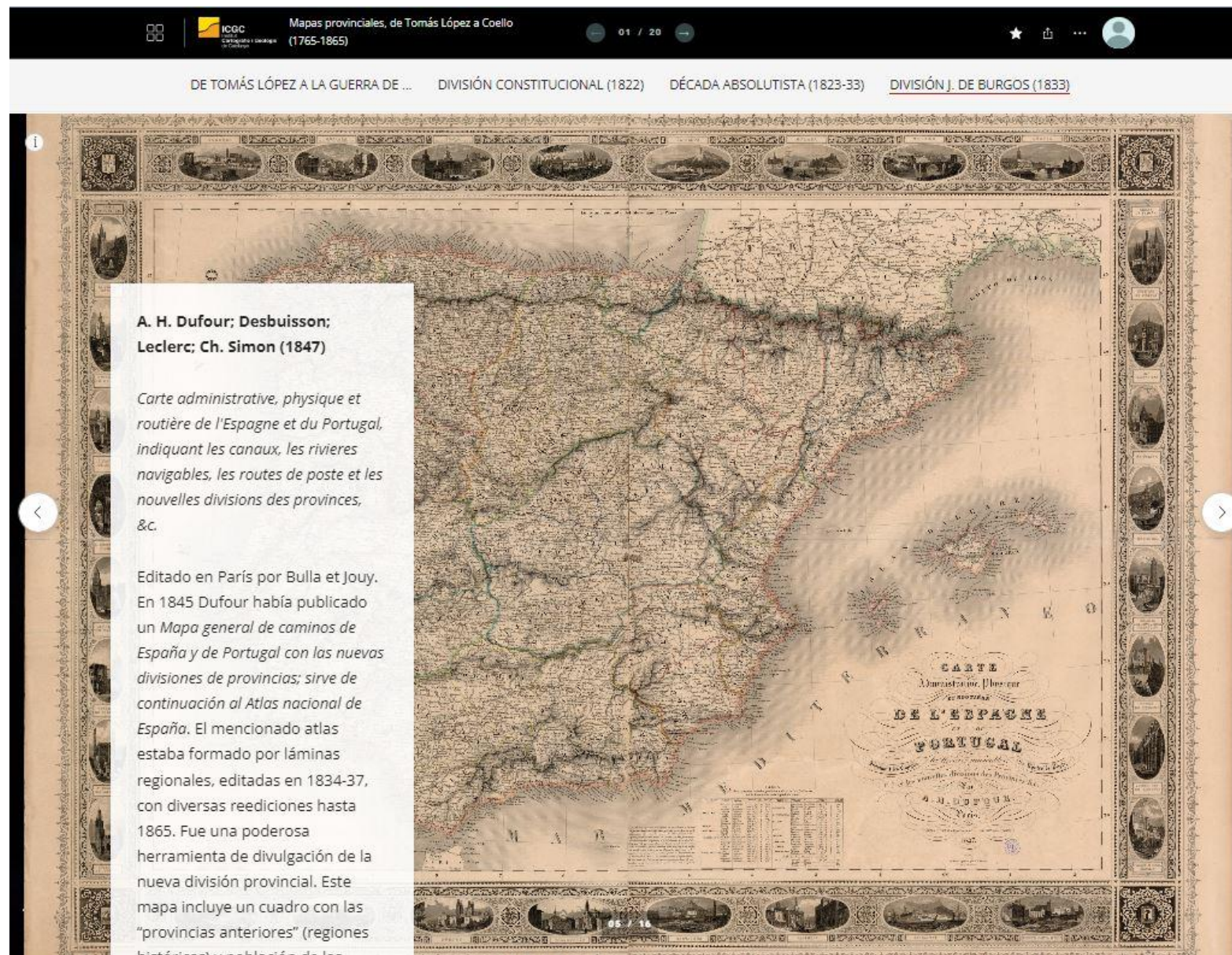
10 Comunitat Valenciana



11 Euskadi



12 Extremadura

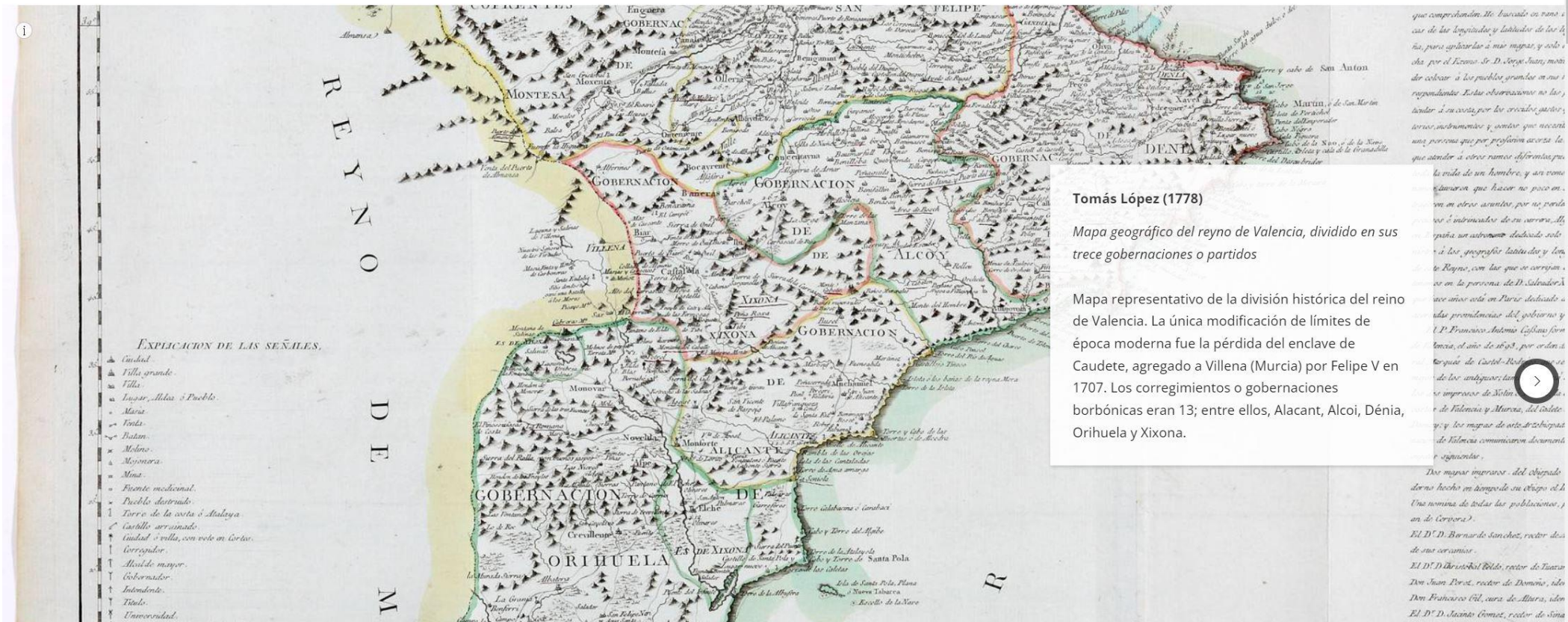




Alacant Castelló València (Xàtiva)

Seleccionar idioma: castellano / valencià **INICIO**

## Alacant



Tomás López (1778)

Mapa geográfico del reino de Valencia, dividido en sus trece gobernaciones o partidos

Mapa representativo de la división histórica del reino de Valencia. La única modificación de límites de época moderna fue la pérdida del enclave de Caudete, agregado a Villena (Murcia) por Felipe V en 1707. Los corregimientos o gobernaciones borbónicas eran 13; entre ellos, Alacant, Alcoi, Dénia, Orihuela y Xixona.



## (Xàtiva)



Arxiu Històric de la Ciutat de Barcelona, [26213](#)

## Francisco López Fabra [1862]

### *Baraja geográfica de España*

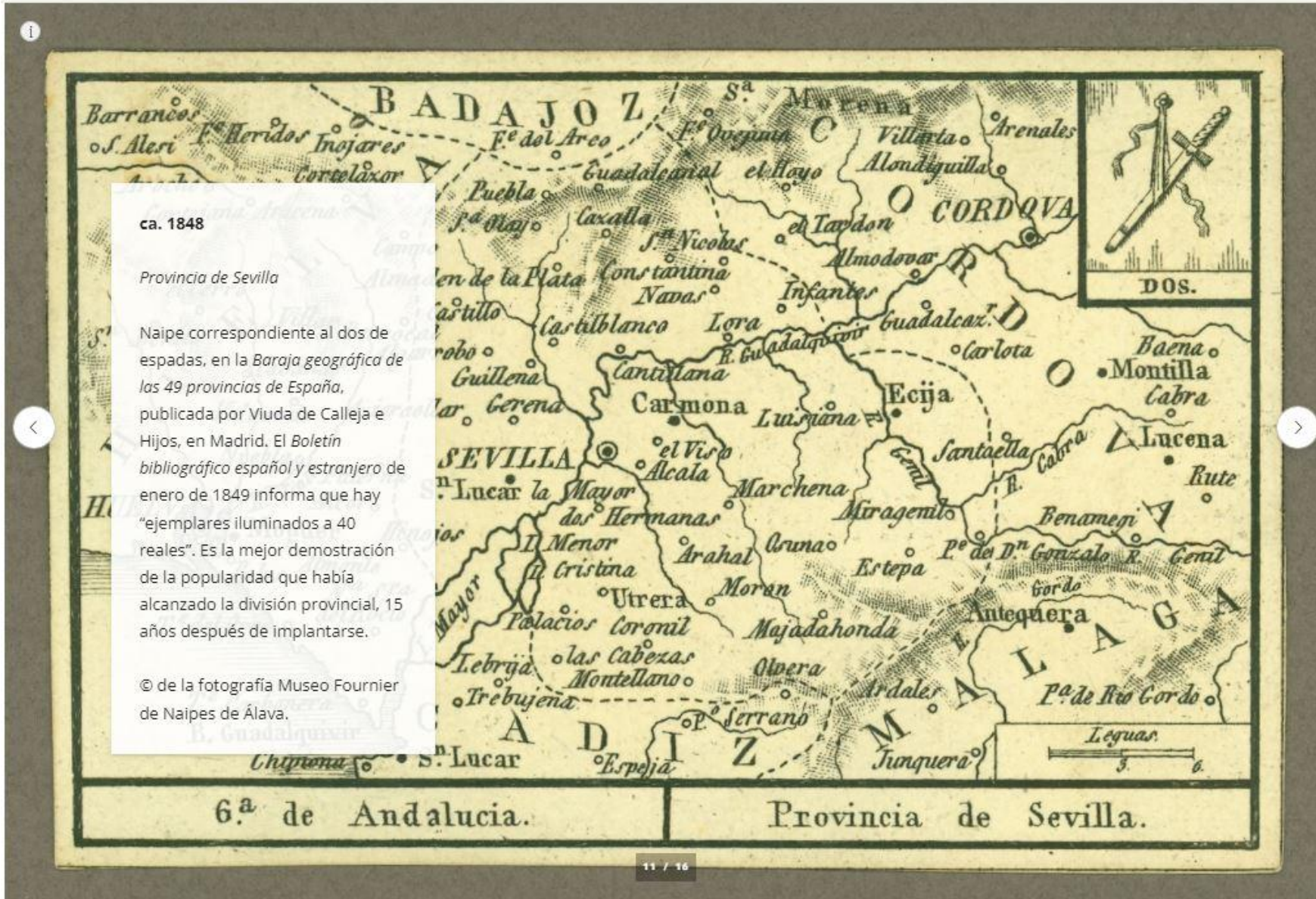
Juego de cartas editado por la Imprenta Ramírez y Cía., de Barcelona. Costaba 12 reales. Se

prescindió de las Canarias para reducir las provincias a los 48 naipes de la baraja española completa. Las sotas se presentan mediante figuras de niñas con el palo respectivo. Esta es la explicación del fabricante:

“El objeto de esta baraja es el de facilitar la instrucción geográfica por medio de juegos entretenidos. Los 48 naipes espresan los límites, principales ríos, ferro-carriles, [...] capitales de juzgado, personas y sucesos notables, número de habitantes y extensión de cada provincia. Las provincias limítrofes se hallan indicadas con un círculo que encierra la inicial de su nombre [...].

Los palos de la baraja y su numeración de hallan relacionados con el número de habitantes [censo 1860] y magnitud de cada provincia, v.g. Madrid tiene los números 5 y 31, lo cual significa que es la 5ª provincia






## Divulgación




- Presentación en congresos
- Acceso desde las webs del GEHC, la UdL, la Cartoteca digital

## Amenazas

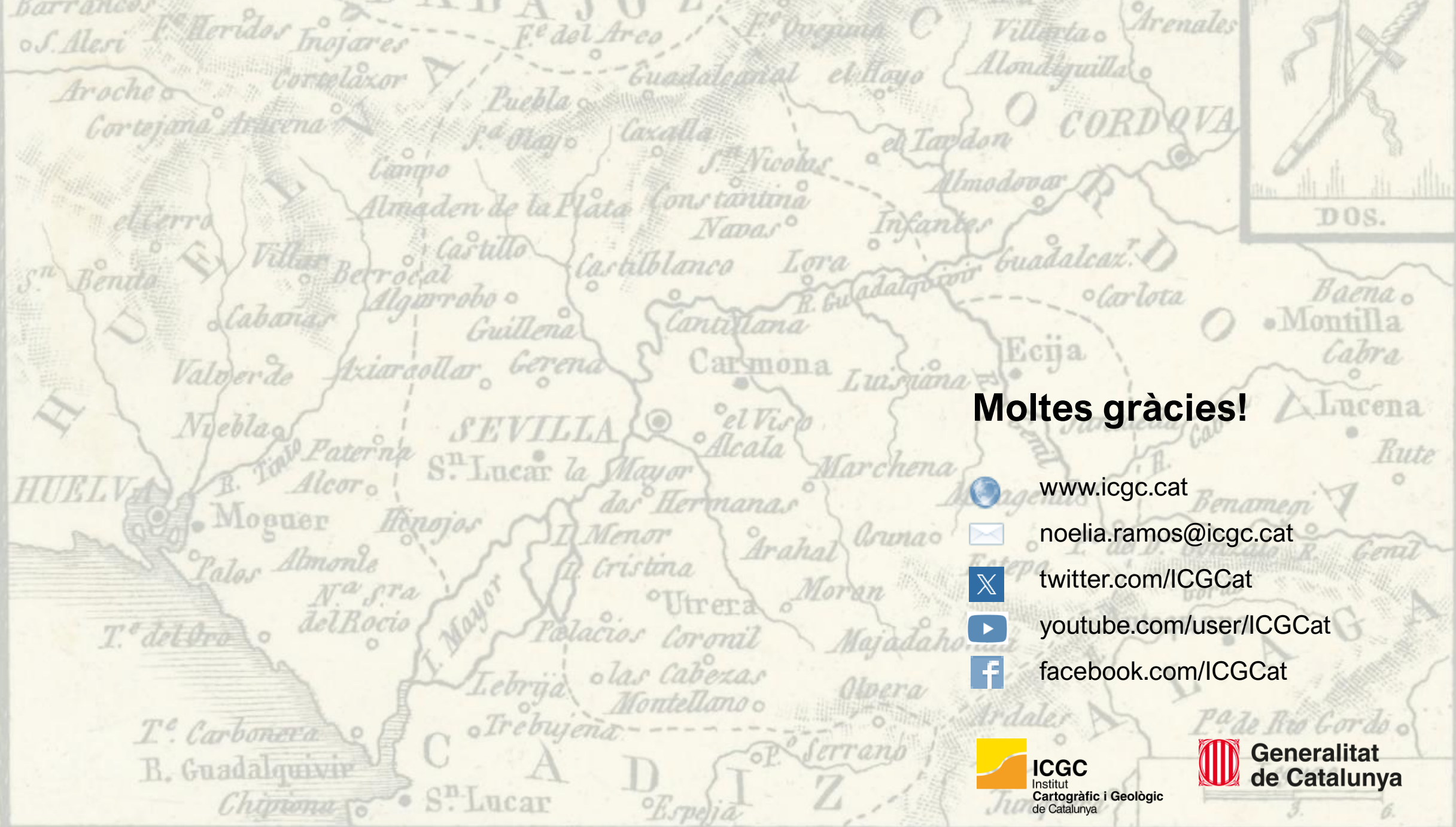


- Cambios tecnológicos propios o de los centros patrimoniales
- Nada es para siempre

## Líneas futuras



- Añadir Nuevos mapas
- Crear nuevos relatos y historias



**Moltes gràcies!**



[www.icgc.cat](http://www.icgc.cat)



[noelia.ramos@icgc.cat](mailto:noelia.ramos@icgc.cat)



[twitter.com/ICGCat](https://twitter.com/ICGCat)



[youtube.com/user/ICGCat](https://youtube.com/user/ICGCat)



[facebook.com/ICGCat](https://facebook.com/ICGCat)



**ICGC**  
Institut  
Cartogràfic i Geològic  
de Catalunya



**Generalitat  
de Catalunya**