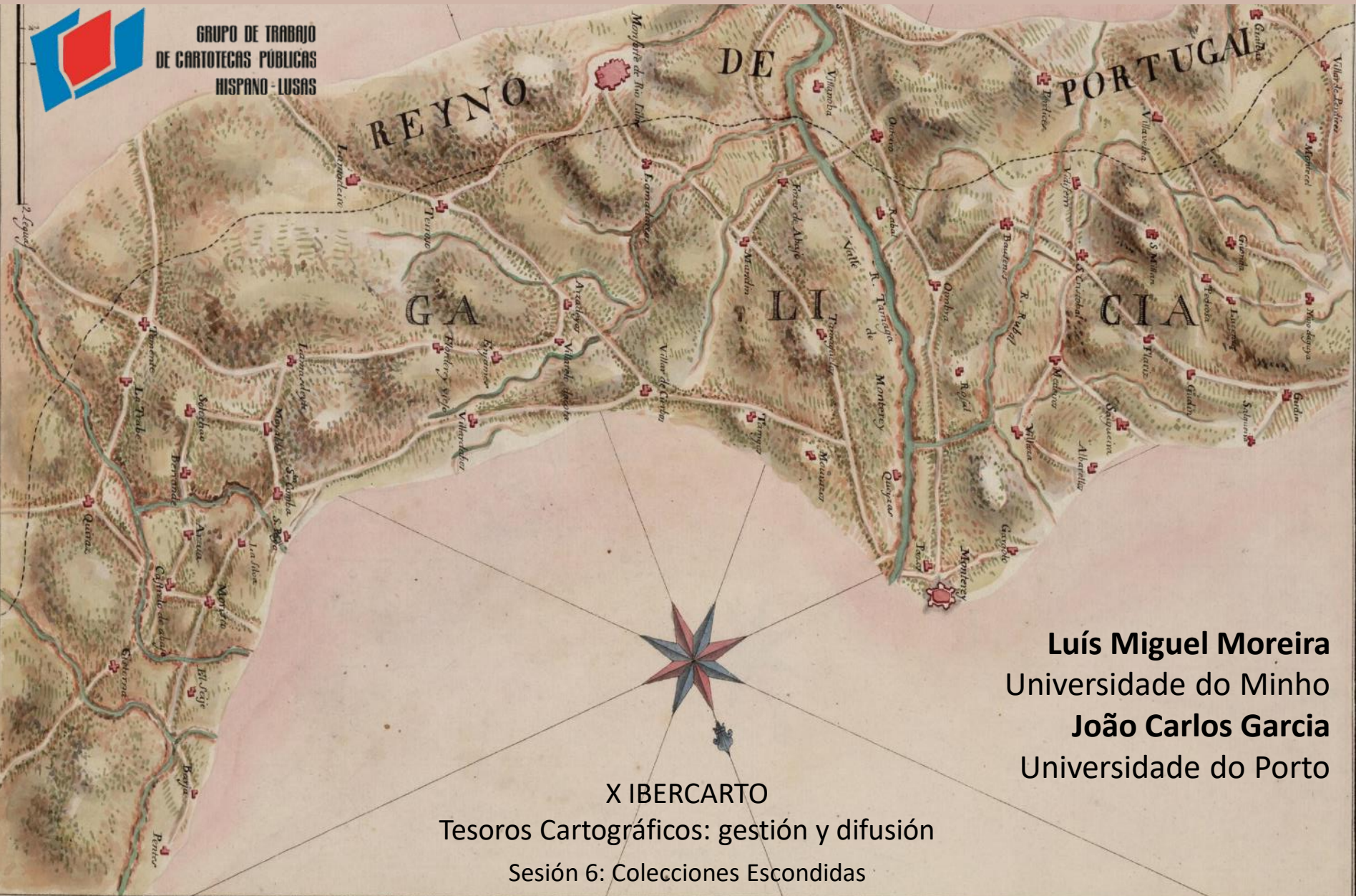
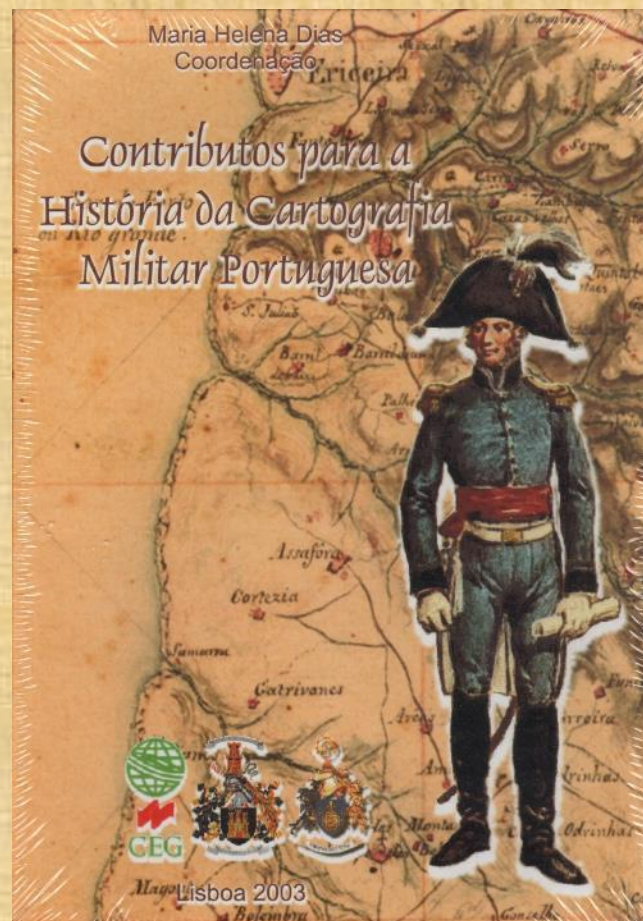


Periferia e centro: os mapas fronteiriços nos arquivos municipais da raia luso-espanhola





Projecto *SIDcarta* - Sistema de Informação para Documentação Cartográfica: o espólio da *Engenharia Militar Portuguesa* (POCTI/43111/GEO/2001), financiado pela FCT e participado pelo FEDER, coordenado pela Prof. Doutora Maria Helena Dias do Centro de Estudos Geográficos da Universidade de Lisboa (2002-2005).



Exposições Virtuais

Apresentações multimédia

Nesta página são apresentadas, em formato digital, algumas das exposições mais significativas realizadas no âmbito da atividade do Centro de Informação Geoespacial do Exército, bem como alguns acontecimentos e/ou personalidades ligadas à história do Centro de Informação Geoespacial do Exército.

Ad Occidentem Solem - RAM



Mapas das regiões de Portugal



Das ilhas a Portugal sujeitas no oceano ocidental...



Cartografando com o mar no horizonte



Ad Occidentem Solem




CartÁfrica



Finis Portugalliae



Portugal em Vésperas das Invasões Francesas




Cursos e Percursos para o Mar Oceano



150 anos do Tratado de limites entre Portugal e Espanha (1864)



Exposição 80 anos



A Odisseia da Carta Geral de Portugal



Exposição Neves Costa



Portugalliae Civitates



Portugalliae Descriptio

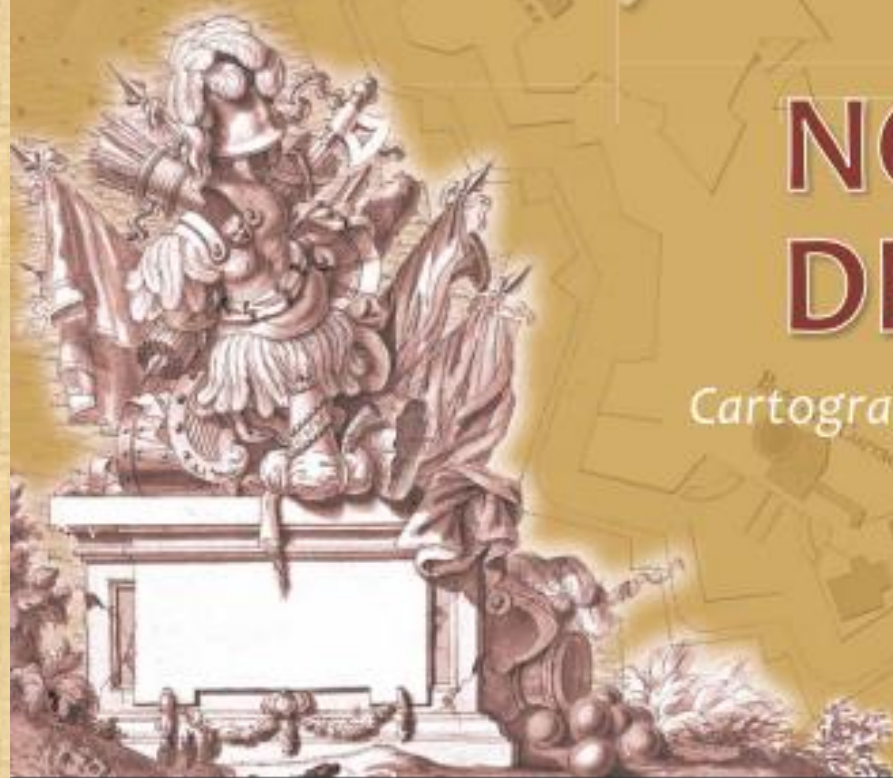


*Finis
Portugallia*

=

NOS CONFINS DE PORTUGAL

Cartografia militar e identidade territorial



Maria Helena Dias
Instituto Geográfico do Exército

Projetos do Instituto de Historiografía Julio Caro Baroja
Universidad Carlos III, de Madrid
coordinados por Jacobo García Álvarez

Conflictos fronterizos en España y América Latina (1840-2020). Aproximaciones geohistóricas y actuales (GEOCONFRONT). [Proyecto PID2020-114088GB-I00 (Ministerio de Ciencia Innovación)], 2021-2025.

Trazar la Línea: Teoría y Práctica de las Delimitaciones Fronterizas Luso-Franco-Españolas (1750-1936). [Proyecto CSO2015-65301-P (Ministerio de Economía y Empresa)], 2016-2020.

La frontera hispano-portuguesa: delimitación territorial y representaciones geográficas (1800-1936). El caso de Galicia-Norte Portugal [Proyecto(CSO2011-25776), Ministerio de Economía y Competitividad, 2012-2015.

20|21
SETEMBRO | 2013

REPRESENTAÇÕES GEOGRÁFICAS DA FRONTEIRA LUSO-ESPANHOLA (SÉC. XVII-XX)
WORKSHOP INTERNACIONAL
MELGAÇO | Casa da Cultura



Carta geographica de parte do Reyno de Castella para a fronteira do Reino de Portugal e do Reino de Leão e da costa do Reino de Castella e do Reino de Portugal.

Coincidindo com o 150.º aniversário do Tratado de Limites de Lisboa, entre Espanha e Portugal, assinado em 29 de setembro de 1864, este workshop temático, organizado no âmbito do XIV Colóquio Ibérico de Geografia, pretende refletir sobre o passado e o presente das fronteiras ibéricas, assim como sobre as principais abordagens, fontes e chaves teórico-metodológicas para a sua análise geográfica. Os conteúdos do workshop centram-se, principalmente, na fronteira hispano-portuguesa, ainda que também tenham em conta casos significativos no âmbito ibero-africano, como a fronteira franco-espanhola e as fronteiras das antigas possessões coloniais espanholas e portuguesas na América e em África.

O workshop inclui três tipos de atividades que contarão com a participação de um total de catorze investigadores. Em primeiro lugar, três sessões de comunicações sobre a fronteira hispano-portuguesa que abordarão a evolução dos estudos geográficos sobre a Raia, a sua paisagem e organização espacial e suas representações geográficas. Em segundo lugar, uma mesa redonda sobre *As outras fronteiras ibéricas: considerações geográficas relativas à sua delimitação e demarcação*. Por último, a inauguração e apresentação da exposição cartográfica *Desenhando a Linha (1864-2014): 150 anos do Tratado de Limites entre Espanha e Portugal*, que pode ser visitada no próprio local do workshop de 11 de novembro a 5 de dezembro de 2014.

Coordenadores: Jacobo García Álvarez (Universidad Carlos III de Madrid), Luis Miguel Moreira (Universidade do Minho) e João Carlos Garcia (Universidade do Porto)

Organiza: Projeto de investigação CSO2011-25776, financiado pelo Ministerio de Economía y Competitividad de Espanha




Colaboram:



Universidade de Melgaço



Universidad Carlos III de Madrid

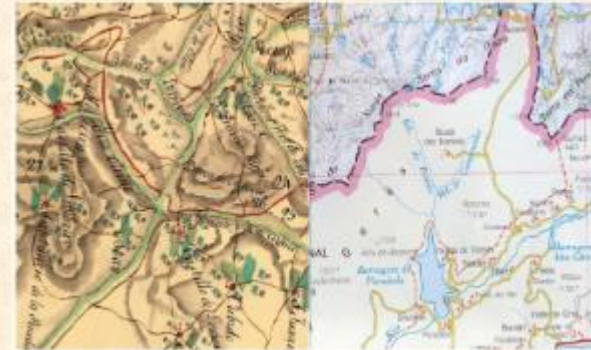


Instituto de Geografia



**A FRONTEIRA LUSO-ESPANHOLA
GEOGRAFIAS DO PASSADO E DO PRESENTE**

**LA FRONTERA HISPANO-PORTUGUESA
GEOGRAFÍAS DEL PASADO Y DEL PRESENTE**



WORKSHOP INTERNACIONAL
organizado no âmbito do XIV
Colóquio Ibérico de Geografia

BIBLIOTECA PÚBLICA DE BRAGA
(Universidade do Minho, Largo do Paço)
11 DE NOVEMBRO DE 2014

REVISTA DE Historiografía

PUBLICACIÓN SEMESTRAL PVP: 23 EUROS

RevHisto



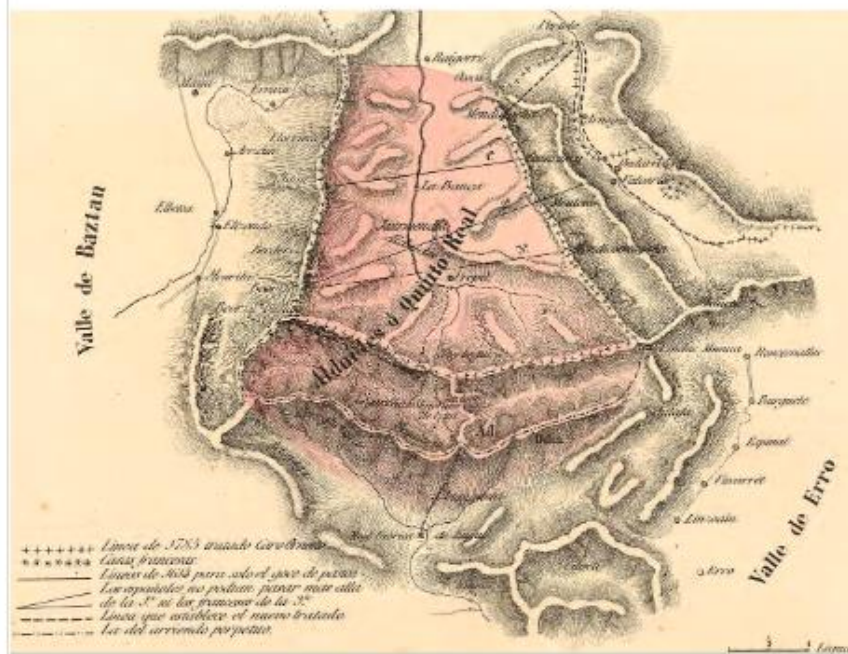
JACOBO GARCÍA ÁLVAREZ (ED.)

LA FRONTERA HISPANO-PORTUGUESA. REPRESENTACIONES GEOGRÁFICAS, PAISAJES Y DELIMITACIÓN TERRITORIAL (SS. XVII-XXI)

REVISTA DE Historiografía

PUBLICACIÓN SEMESTRAL PVP: 23 EUROS

RevHisto



TRAZAR LA LÍNEA. TEORÍA Y PRÁCTICA DE LAS DELIMITACIONES FRONTERIZAS LUSO-FRANCO-ESPAÑOLAS

JACOBO GARCÍA ÁLVAREZ (ED.)

Tratado de Limites desde la desembocadura del Miño hasta la unión del rio Caya con el Guadiana entre España y Portugal, 1864

Doña Isabel Segunda

por la gracia de Dios y la Constitución de la Monarquía Española

Reina de las Españas



Por cuanto se ajustó, concluyó y firmó en Lisboa el día veinte y nueve de Setiembre del año de mil ochocientos sesenta y cuatro por el Marqués de la Ribera, Don Jacinto Goni, el Duque de Loulé y Don Jacinto da Silva Menço, Plenipotenciarios nombrados al efecto en debida forma un tratado de límites entre España y Portugal, compuesto de treinta y un artículos en lengua castellana y portuguesa que palabra por palabra es del tenor siguiente:

ACTA GENERAL

DE

DEMARCACIÓN

ENTRE

ESPAÑA Y PORTUGAL

DESDE LA DESEMBOCADURA DEL RÍO MIÑO

HASTA LA CONFLUENCIA DEL CAYA CON EL GUADIANA, FIRMADA EN LISBOA

EL 1.º DE DICIEMBRE DE 1906



MADRID

IMPRENTA DE LA GACETA DE MADRID.

Calle de Pontejos, núm. 8.

1906

Art. X. Para que **las municipalidades** respectivas puedan dar cumplimiento a lo que les ordena el art. XXV del Tratado de límites de 1864, se ha hecho **entrega a sus Delegados de la descripción de la parte de frontera correspondiente al término de su jurisdicción acompañada de un plano del mismo trozo de línea fronteriza en escala de 1/10.000** y un ejemplar impreso del referido Tratado y sus anexos.

Las cartas corográficas de todos los ríos que sirven de frontera, levantadas por Oficiales de Estado Mayor de ambos países en la escala de 1/50.000, comprenden una zona de cinco kilómetros de anchura, tanto por la margen española como por la portuguesa, **existiendo ejemplares de ellas en los archivos de las Delegaciones respectivas en la Comisión internacional de límites.**

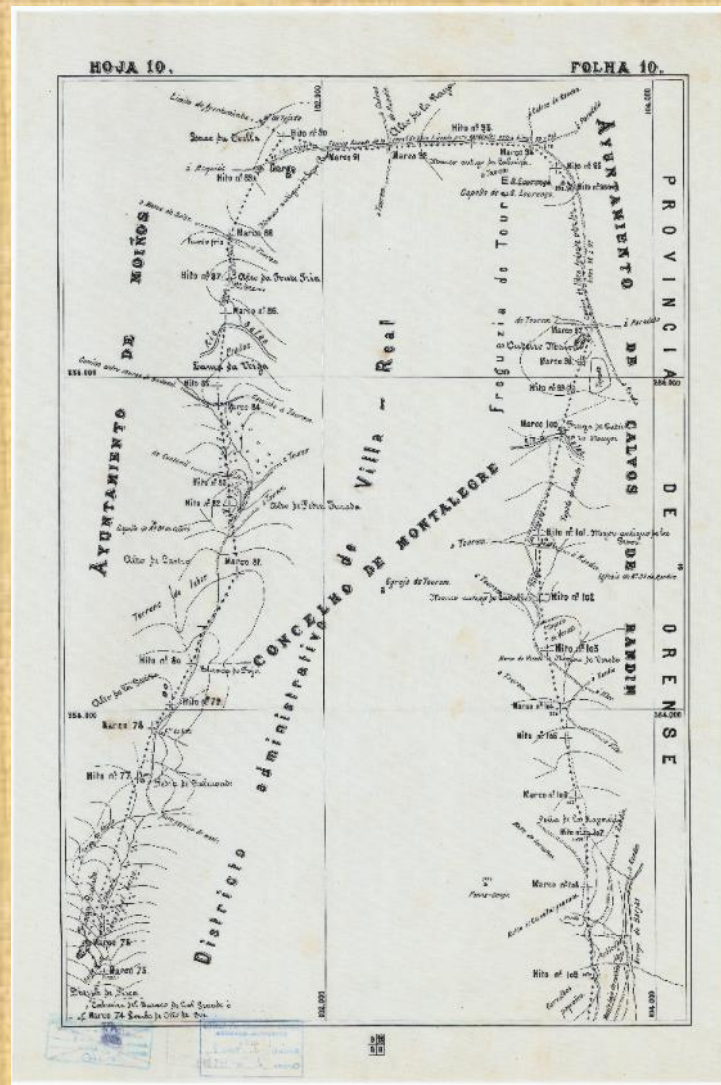
Art. VII. **Para que cada una de las municipalidades de ambos países** puedan cumplir con lo preceptuado en el artículo VIII del mencionado anexo I al Tratado de límites de 1864, se les ha hecho entrega por medio de Oficiales pertenecientes a las Delegaciones española y portuguesa, designados al efecto por sus respectivos Presidentes, del tanto de acta parcial referente a los correspondientes Municipios, acompañando a estos documentos **un ejemplar impreso de dicho Tratado de límites y sus anexos la parte del plano del río que limita su término municipal en escala de 1/10.000 y en la de 1/2500** para los fronterizos del río Miño, a los cuales se les hizo también entrega de la relación de obras enclavadas en su término municipal.

Anexo a este Acta general figura el plano a que hace referencia el art. II de su primera parte, y que al comprender toda la frontera que abarca el Tratado de 1864 incluye los ríos que son objeto de la segunda.

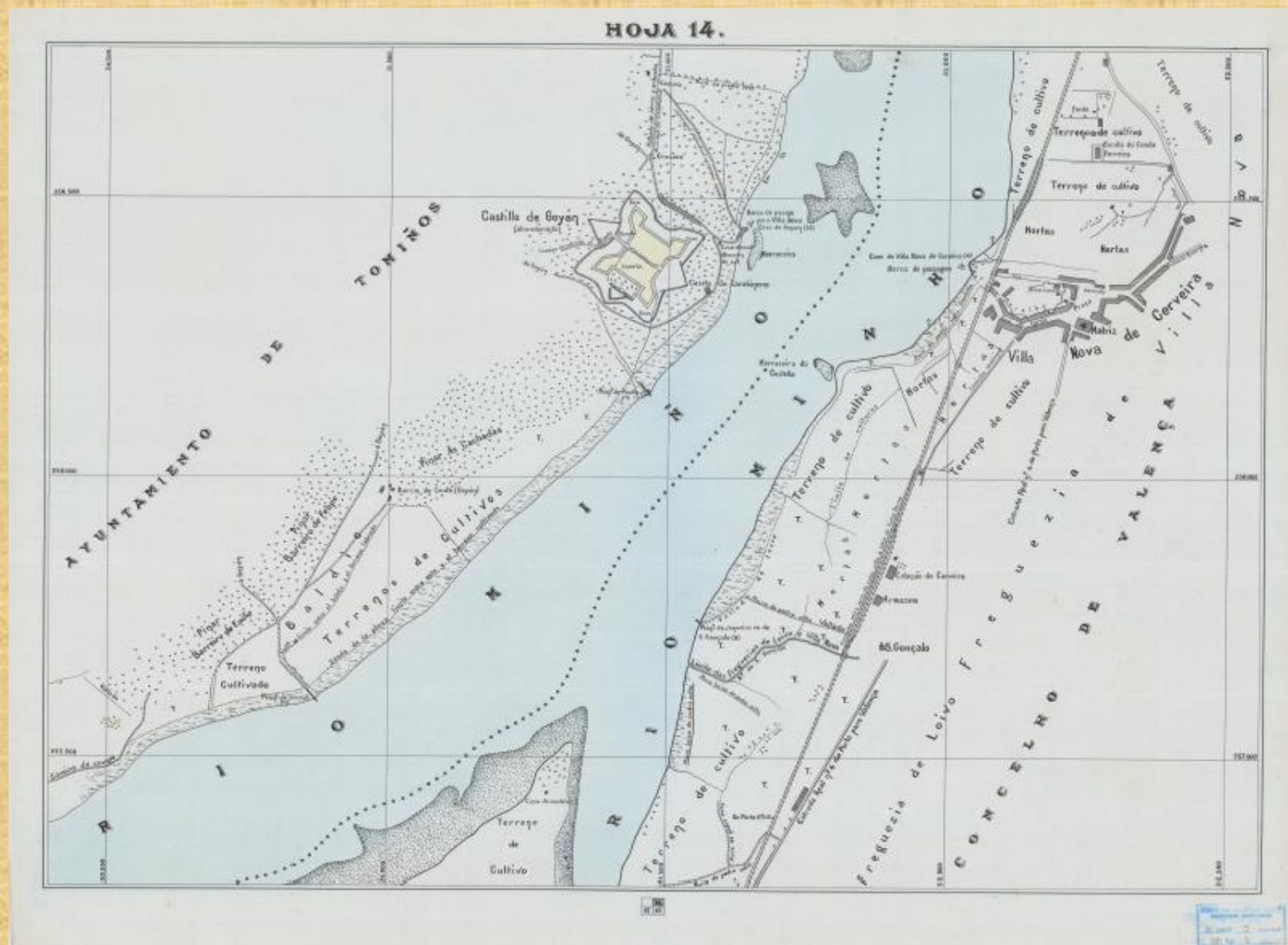
Dicho plano está en escala de 1/100.00, pudiéndose recurrir para más detalles a los mencionados planos especiales en escala de 1/10.000 o de 1/2500, que van unidos a cada una de las tantas veces citadas actas parciales.



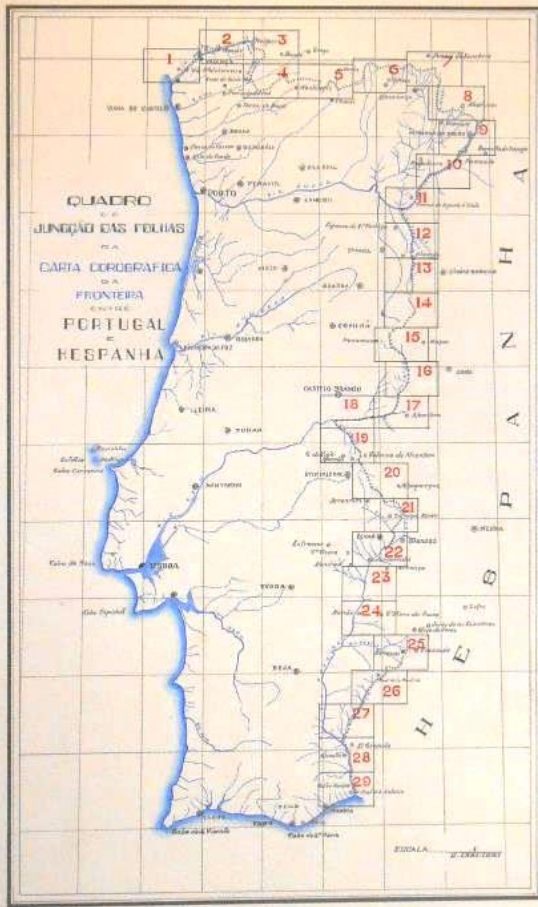
El *Atlas de la frontera Hispano-portuguesa desde la desembocadura del Miño hasta la confluencia del Caya con el Guadiana*, en escala 1:100.000, compuesto de 11 hojas y anexo al Acta General de Demarcación de 1906.



El Plano de la línea fronteriza entre España y Portugal en escala 1:10.000, publicado entre 1896 y 1905 para complementar ocho de las nueve actas parciales de entrega ejecutadas en virtud de dicho Tratado. En consecuencia, este plano se subdivide en ocho tramos, que comprenden un total de 194 hojas, cada una de las cuales abarca una amplitud de terreno de 400 m (200 m a cada lado de la línea).



Atlas a escala 1:2.500 publicado en 1898 y compuesto de 59 hojas, elaborado conjuntamente por el comandante del E.M.E. español Miguel Correa Oliver y el Mayor del E.M.E. portugués Gaspar António de Azevedo Meira.



La *Carta Corográfica de la Frontera* en escala 1:50.000, compuesta de 22 hojas, que representan una banda de 8 km de ancho (4 km a cada uno de los lados de la raya). La primera versión completa de esta serie se publicó en 1893, aunque dicha edición fue revisada y perfeccionada en los años siguientes, publicándose de nuevo en 1904.

EXPOSICIÓN CARTOGRÁFICA




Comité de la Línea: Jacobo García Álvarez (Universidad Carlos III de Madrid), João Carlos Garcia (Universidade do Porto) y Luis Miguel Moreira (Universidade do Minho).

Imágenes cartográficas: Arquivos Cartográficos y de Estudos Geográficos do Centro Geográfico do Exército (ACEG-CGE), Ministerio de Defensa, España.

Apoyo técnico: Francisco Javier García Bergesiniense y Luis Magallanes Pemas (ACEG-CGE).

Organiza: Proyecto CMO2011-2576, financiado por el Ministerio de Economía y Competitividad de España.

Colaboran:



Embora a configuração territorial da fronteira luso-espanhola popularmente conhecida como Raia em português e galego (ou Raya em Castelhana) - data substancialmente do período medieval, a definição precisa, moderna e definitiva não se fixou juridicamente até ao Tratado de Limites de 1864 e o Convénio de Limites de 1926.

O Tratado de 1864, tratou de por fim a numerosos conflitos territoriais em áreas onde a linha fronteiriça não estava claramente delimitada; acabou com a anómala situação que apresentavam determinados núcleos ou termos divididos pela linha de fronteira (caso dos denominados "povos promiscuos"); e impôs também o desaparecimento do chamado Couto Misto, um enclave de estatuto político e administrativo ambíguo, herdado do Antigo Regime, que gozava de múltiplos privilégios e escapava em muitos aspectos à soberania dos dois reinos.

As tarefas principais de preparação e posterior execução do Tratado de 1864 foram desempenhadas pelas Comissões Mistas de Limites, constituídas em 1854-1855 e compostas, fundamentalmente, por diplomatas e militares de ambos países. A participação dos militares (procedentes, na sua maioria, dos Corpos de Engenheiros e do Estado Maior do Exército) foi especialmente importante nas tarefas de tipo técnico, que incluíam o reconhecimento sobre o terreno, a descrição geográfica e o levantamento cartográfico dos territórios raianos, assim como a demarcação provisória ou definitiva dos limites fronteiriços.

A presente exposição, comemorativa dos 150 anos da assinatura do Tratado de Limites, apoia-se numa seleção de doze documentos (a maior parte deles mapas e planos inéditos) referidos ao setor galaico-português da fronteira luso-espanhola, que foi o primeiro a ser reconhecido e delimitado, e um dos que mais controvérsias suscitou. Os objetivos principais da mesma são três: em primeiro lugar, mostrar a evolução das representações geográficas da dita fronteira desde o Antigo Regime até à sua demarcação definitiva; em segundo lugar, ajudar a entender algumas das chaves definidoras da organização espacial da mesma ao longo do dito período, tal e como se refletem através das ditas representações; e, por último, reivindicar e dar a conhecer o original e valioso património documental (geográfico e cartográfico) derivado do labor das Comissões mistas hispano-portuguesas. Como se pretende mostrar nesta exposição, este património é representativo não só dos interesses nacionais particulares de cada parte, mas também, e em larga medida, da colaboração e a cooperação científicas entre ambos países.

Comissários: Jacobo García Álvarez (Universidad Carlos III de Madrid), João Carlos Garcia (Universidade do Porto) e Luís Miguel Moreira (Universidade do Minho).

Imagens cartográficas: Archivo Cartográfico y de Estudios Geográficos del Centro Geográfico del Ejército (ACEG-CGE), Ministerio de Defensa, España.

Apoio técnico: Francisco Javier Gracia Berganciano y Luis Magallanes Pernas (ACEG -CGE).

DESENHANDO A LINHA (1864-2014) 150 ANOS DO TRATADO DE LIMITES ENTRE ESPANHA E PORTUGAL



EXPOSIÇÃO CARTOGRÁFICA

ARQUIVO MUNICIPAL DE VALENÇA

07 DE NOVEMBRO - 20 DE NOVEMBRO DE 2015

Organização:

Projeto de investigação CSO2011-25776, financiado pelo Ministerio de Economía y Competitividad de Espanha e Arquivo Municipal de Valença.

ACTA

DA ENTREGA DA LINHA DE FRONTEIRA

ENTRE

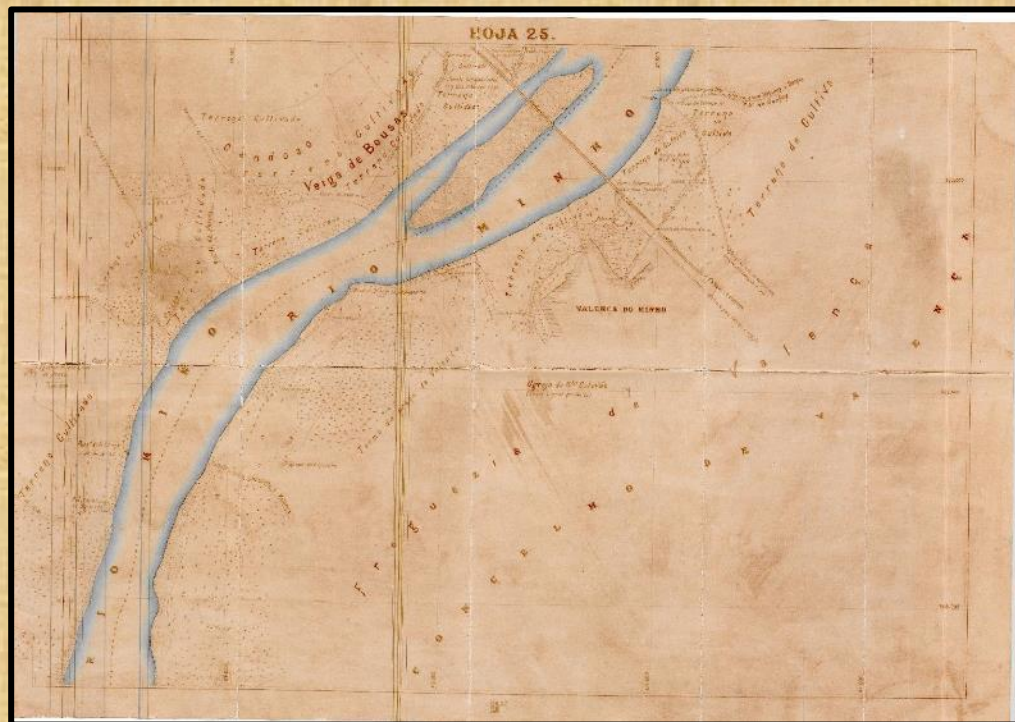
PORTUGAL e HESPAHHA

na parte do rio Minho correspondente

aos termos municipaes

DE

Valença e Tuy



28 NOVEMBRO, 2018

Exposição e Conferência "150 Anos do Tratado de Limites entre Portugal e Espanha (1864)"
Exposição «150 anos do Tratado de limites entre Portugal e Espanha» inaugurada na Sociedade Martins Sarmento

 guimarãesdigital (<https://www.guimaraesdigital.com>) (<https://www.guimaraesdigital.com>)


A Sociedade Martins Sarmento promove este sábado, às 16h00, a inauguração da exposição «150 anos do Tratado de limites entre Portugal e Espanha (1864) - Missões Militares de Soberania e Representações de Fronteira». Esta exposição tem sido apresentada em forma itinerante desde 2014, quando se completaram os 150 do Tratado, e fornece uma informação documental muito detalhada, incluindo cartografia, acerca do processo de reconhecimento e demarcação da fronteira entre Portugal e Espanha e da sua defesa militar.

A exposição estará patente até dia 1 de Dezembro, podendo ser visitada de terça-feira a domingo das 10h00 às 12h30 e das 14h30 às 17h30, com entrada livre.

sábado, 27 outubro 2018 09:25 em Cultura



A Direcção da Sociedade Martins Sarmento tem a honra de convidar V. Exa. para a sessão de encerramento da Exposição "150 anos do Tratado de Limites entre Portugal e Espanha (1864)", que realiza no próximo dia 1 de Dezembro, Dia da Restauração da Independência de Portugal, pelas 15h30, no Salão Nobre da Sociedade Martins Sarmento. Serão apresentadas duas conferências: pelo Sr. Tenente-Coronel de Artilharia Rui Teodoro do Centro de Informação Geospacial do Exército, intitulada "Os militares do exército português no estabelecimento e manutenção da fronteira luso-espanhola" e pelo Professor Juan Manuel Trillo, da Universidade de Santiago de Compostela, intitulada "A raia na contemporaneidade: uma leitura geográfica".

A sessão inclui uma visita guiada à exposição patente nos Passos Perdidos da Sociedade Martins Sarmento, guiada pelo Professor João Carlos Garcia, da Universidade do Porto.

 PUBLICADO POR SMS ÀS 13:57 0 COMENTÁRIOS 

en todas sus partes; y para su mayor validacion y firmeza mandamos expedir la presente, firmada de Nuestra mano, sellada con Nuestro sello secreto y refrendada de Nuestro infrascrito Primer Secretario del Despacho de Estado. Dada en el Palacio de Madrid á veinte de Noviembre de mil ochocientos sesenta y seis.

Yo la Reyna



Antonio de Castro

Border Treaty signed in 1864
and ratified in 1866.

150 anos do Tratado de limites entre Portugal e Espanha (1864)

**missões militares de
soberania &
representações da
fronteira**

**Maria Helena Dias
e**

Centro de Informação Geoespacial do Exército


com a colaboração do Instituto Diplomático do Ministério
dos Negócios Estrangeiros



Centro de Informação
geoespacial
do Exército



EXÉRCITO



LA CRUDA DE EXERCICIO DEL REY DE CASTELA, GOVERNADO POR D. IGNAZ DE AVILA, NO...
 ...
 ...
 ...

NOMBRES DE LOS...		NOMBRES DE LOS...	
1. D. Juan de... 2. D. Pedro de... 3. D. Alonso de... 4. D. Diego de... 5. D. Francisco de... 6. D. Martin de... 7. D. Juan de... 8. D. Pedro de... 9. D. Alonso de... 10. D. Diego de...	11. D. Juan de... 12. D. Pedro de... 13. D. Alonso de... 14. D. Diego de... 15. D. Francisco de... 16. D. Martin de... 17. D. Juan de... 18. D. Pedro de... 19. D. Alonso de... 20. D. Diego de...	21. D. Juan de... 22. D. Pedro de... 23. D. Alonso de... 24. D. Diego de... 25. D. Francisco de... 26. D. Martin de... 27. D. Juan de... 28. D. Pedro de... 29. D. Alonso de... 30. D. Diego de...	31. D. Juan de... 32. D. Pedro de... 33. D. Alonso de... 34. D. Diego de... 35. D. Francisco de... 36. D. Martin de... 37. D. Juan de... 38. D. Pedro de... 39. D. Alonso de... 40. D. Diego de...



ARQUIVO MUNICIPAL

**EXPOSIÇÃO
CARTOGRÁFICA**

**7 JUN
A
20 SET
2019**

**150 ANOS
DO
TRATADO
DE LIMITES
ENTRE
PORTUGAL
E ESPANHA**

7 JUN 2019 - 20:30 H

**CUMBERSAS
NE L ARQUIBO**

Miranda do Douro

ARQUIVO MUNICIPAL



Arquivo Municipal de Miranda do Douro





ARQUIVO MUNICIPAL

