


X IBERCARTO

TESOROS CARTOGRÁFICOS, GESTIÓN Y DIFUSIÓN
MADRID. 24 Y 25 DE MARZO DE 2022

COLECCIONES DESCONOCIDAS: sumando valor a la historia

Lucía Fernández Rivera
Instituto de Estadística y Cartografía de Andalucía



COLECCIONES DESCONOCIDAS: sumando valor a la historia

Contenidos

1. ¿A qué llamamos coleccionismo cartográfico?.
2. Una nueva sección singular dentro de la cartoteca:

LAS COLECCIONES PRIVADAS:

- Colección de Antonio Viñas de Roa.
- Colección de Antonio González Cordon.
- Colección de José Manuel Rodríguez Hidalgo.

SECCIÓN DE COLECCIONES PRIVADAS EN LA CARTOTECA HISTÓRICA DE ANDALUCÍA.

3. Conclusión.

COLECCIONES DESCONOCIDAS: sumando valor a la historia

1. ¿A qué llamamos coleccionismo cartográfico?

Pasión o afición por adquirir, conservar y compartir parte de la historia.



- De un ámbito geográfico.
- De una etapa concreta.

Incesante investigación y clasificación de los fondos



Vínculo de colaboración con las administraciones

Favorece su conocimiento:

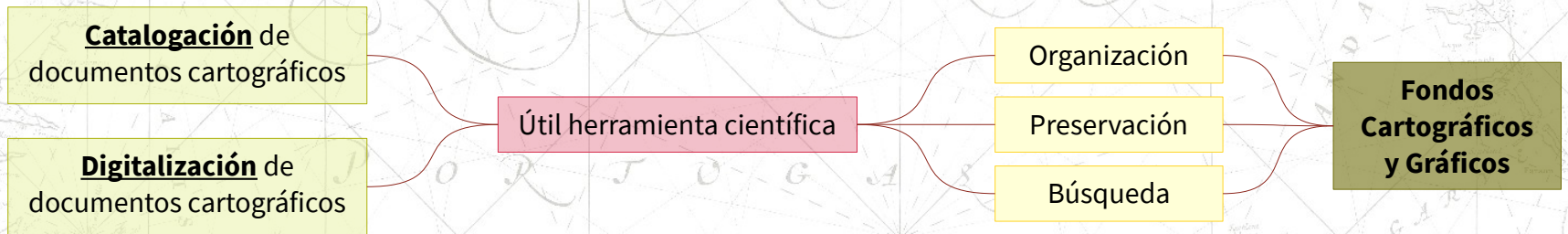
- *Publicaciones.*
- *Exposiciones.*



Herramienta y modelo documental para investigaciones históricas.

COLECCIONES DESCONOCIDAS: sumando valor a la historia

2. Una nueva sección singular dentro de la Cartografía Histórica de Andalucía.



DIFUSIÓN

Inicio | Estadística | Georreferenciación | Cartografía | Servicios

Cartografía Histórica de Andalucía

El Instituto de Estadística y Cartografía de Andalucía desarrolla una amplia labor de difusión de la cartografía, entre la que se encuentra la cartografía histórica, patrimonio documental de gran relevancia en nuestra Comunidad Autónoma.

En este marco, se pone a disposición de los usuarios el **Catálogo Digital de Cartografía Histórica** que permite la búsqueda de documentos de carácter cartográfico del territorio andaluz anteriores a 1970, y Publicaciones como la **Cartografía Urbana de Andalucía**, **16 planos históricos de las capitales de provincia 1600-1961** y la **Cartografía de la Primera Vuelta al Mundo**, **12 mapas en torno a la circumnavegación en 1519-1522** que el usuario puede consultar y descargar.

A este Portal Web se van a ir incorporando nuevas publicaciones y colecciones que completan el fondo documental histórico disponible.

Buscador | **Colecciones** | **Publicaciones**

- Antonio Viñas de Roa
- Antonio González-Corleón
- José-Manuel Rodríguez Hidalgo
- Puntanetas de Andalucía
- Cartografía urbana de Andalucía: 16 planos históricos de las capitales de provincia 1600-1961
- Cartografía de la Primera Vuelta al Mundo: 12 mapas en torno a la circumnavegación en 1519-1522

Colección Antonio Viñas de Roa

- Cartas Náuticas
- Mapas
- Dibujos, acuarelas y vistas
- Grabados, Vistas
- Grabados varios
- Texto impreso

Cartas Náuticas

Colección Antonio Viñas de Roa

- Estrecho de Gibraltar: Cartas náuticas 1677 (1715) [Descargar]
- Estrecho de Gibraltar: África occidental 1681 (1706) [Descargar]
- Estrecho de Gibraltar: Cádiz (Berlín) Norte de África, 1682 (1706) [Descargar]
- Algarve: Golfo de Cádiz 1723 ca. [Descargar]
- Estrecho de Gibraltar: Carta náutica 1747 ca. [Descargar]
- España, Portugal...: Carta náutica 1748 [Descargar]
- Estrecho de Gibraltar: Península Ibérica Francia, 1756 [Descargar]
- Estrecho de Gibraltar: Vistas 1756 [Descargar]



COLECCIONES DESCONOCIDAS: sumando valor a la historia

LAS COLECCIONES PRIVADAS.

Colección de Antonio Viñas de Roa.

Fondos cartográficos	120
Cartas náuticas	44
Mapas, planos	76
Fondos gráficos	221
Dibujos, acuarelas	8
Grabados de vistas	209
Grabados varios	4
Libro impreso	1
Total	342

* *Período cronológico:*

- Siglos XVI – XX.

* *Tipos de documentación:*

- Fondos cartográficos.

- Fondos gráficos.

* *Territorio representado:*

- Ambas orillas del Estrecho.

- Campo de Gibraltar.

- Bahía de Cádiz, Algeciras y sus alrededores.

COLECCIONES DESCONOCIDAS: sumando valor a la historia

Colección de Antonio Viñas de Roa.

Mapa del Reynado de Sevilla



Ficha técnica catalográfica:

- Número de control ID-0067
- Colección Antonio Viñas de Roa, Museo Municipal de Algeciras AVR0062
- Ref. reproducción F95_0113
- Andalucía occidental. Mapas generales. 1748.
- Llobet, Francisco. Executado por el Yngeniero en Gefe D.n Francisco Llobet baxo la direccion del Marqués de Pozoblanco Yngeniero General de España Dedicado al rey nuestro Señor D.n Fernando Sexto. [S.l. ; s.n.] 1748
- Material cartográfico impreso. Mapas.
- Andalucía occidental. Mapas. Siglo 18.
- 1 mapa en 4 h. : papel, grab., b y n ; 103 x 135 cm
- Escala [ca. 1:200.000]. Escala gráfica de 6 Leguas Legales de España de á 5.000 baras castellanas cada una [= 13 cm].

COLECCIONES DESCONOCIDAS: sumando valor a la historia

Colección de Antonio González Cordón.

Fondos cartográficos	145
Cartas náuticas	51
Mapas	88
Planos	6
Fondos gráficos	23
Grabados de vistas	23
Total	168

* *Período cronológico catalogado por la Cartoteca del IECA:*

- Desde el 1534 hasta el 1924.

* *Tipos de documentación:*

- Fondos cartográficos.
- Fondos gráficos.

* *Territorio representado:*

- La bahía, la isla y la ciudad de Cádiz.
- Golfo de Cádiz y Estrecho de Gibraltar.
- Andalucía meridional y ámbitos más extensos del Atlántico.

COLECCIONES DESCONOCIDAS: sumando valor a la historia

Colección de Antonio González Cerdón.

Andalucía occidental (Costa). Cádiz
(Provincia, Bahía). Huelva (Provincia).



Ficha técnica catalográfica:

- Número de control ID-0008
- Colección Antonio González Cerdón AGC0008
- Ref. reproducción G60_0032 G60_0034
- Andalucía occidental (Costa). Cádiz (Provincia, Bahía). Huelva (Provincia). Cartas náuticas. 1583 (1586)
- Waghenauer, Lucas Janszoon. Doetecum, Johannes van grabador. Lucas Ioês aurigarius Inuentor. Ioannes à Doetecum fecit. [Leiden : François van Raphelengien. Lugduni Batavorum: Excudebat typis Plantinianis Franciscus Raphelengius pro Luca Ioannis Aurigario]
- Material cartográfico impreso. Cartas náuticas.
- Andalucía occidental (Costa). Cádiz (Provincia, Bahía). Huelva (Provincia). Cartas náuticas. Siglo 16.
- 1 carta náutica : papel, grab., col. ; 32,5 x 51 cm en h. de 41,5 x 52,5 cm Escala [ca. 1:423.300].
- Escala gráfica de 4 Spaensche mijlen tot 17_ in êe graet [= 6 cm].

COLECCIONES DESCONOCIDAS: sumando valor a la historia

Colección de José Manuel Rodríguez Hidalgo.

Fondos cartográficos	57
Mapas	34
Cartas náuticas	1
Planos	22
Fondos gráficos	238
Dibujos, acuarelas, óleos	14
Grabados de vistas	71
Grabados varios	45
Fotografía de vistas	103
Fotografía varios	5
Total	295

* *Período cronológico:*
- Siglos XVI – XX.

* *Tipos de documentación:*
- Fondos cartográficos.
- Fondos gráficos.

* *Territorio representado:*
- Antigua ciudad romana de Itálica.

COLECCIONES DESCONOCIDAS: sumando valor a la historia

Colección de José Manuel Rodríguez Hidalgo.

Roman Amphitetre Itálica



Ficha técnica catalográfica:

- Número de control ID-0058
- Colección José Manuel Rodríguez Hidalgo JMRH0058
- Ref. reproducción G64_0271
- Santiponce. Itálica (Anfiteatro). Material gráfico. Vistas. 1870.
- Lockhart, William Ewart. W. E. Lockhart June 6th 1870
- Dibujos, acuarelas. Vistas.
- Santiponce. Itálica (Anfiteatro). Material gráfico. Acuarelas. Vistas. Siglo 19.
- 1 acuarela sobre papel : lápiz, acuarela, col. ; 36,5 x 56,5 cm

COLECCIONES DESCONOCIDAS: sumando valor a la historia

LAS COLECCIONES PRIVADAS CATALOGADAS POR LA CARTOTECA DEL IECA

- Total de fondos catalogados



805 piezas




- 322 documentos cartográficos.
- 483 documentos gráficos.

- Temáticas tratadas en las colecciones



- Estrecho de Gibraltar
- Bahía de Cádiz
- Itálica



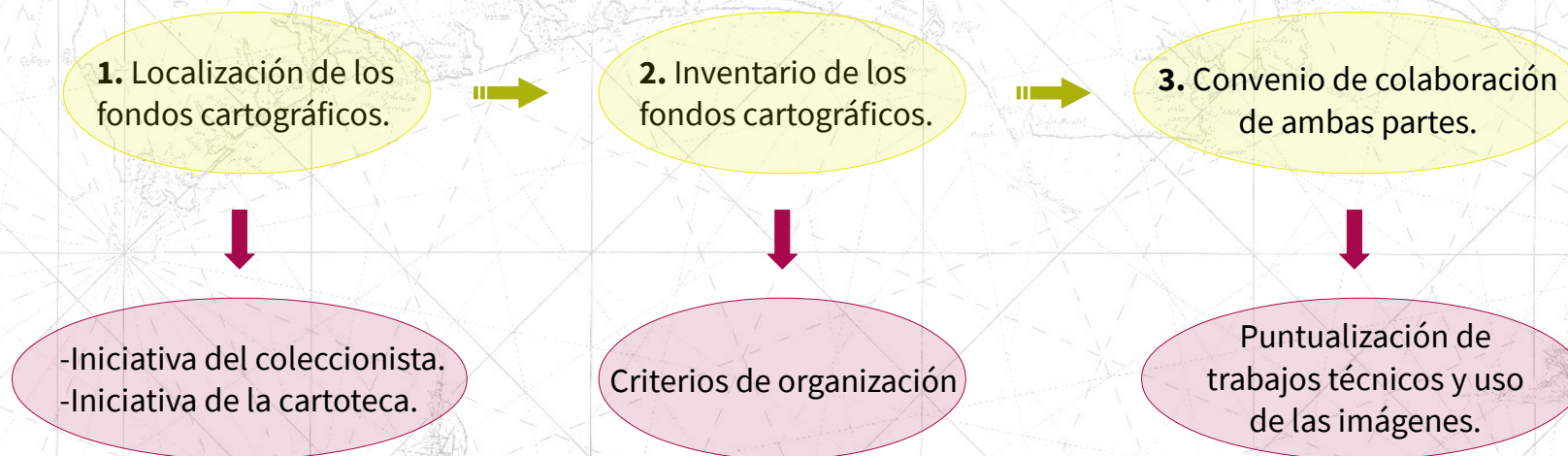
COLECCIONES DESCONOCIDAS: sumando valor a la historia

SECCIÓN DE COLECCIONES PRIVADAS DE LA CARTOTECA HISTÓRICA DE ANDALUCÍA

Objetivo de la nueva sección

Recopilación de fondos de cartografía histórica de colecciones privadas, para posteriormente ponerlos a disposición del público a través de diferentes medios de acceso a internet, portal.

Desarrollo de del IECA



COLECCIONES DESCONOCIDAS: sumando valor a la historia

SECCIÓN DE COLECCIONES PRIVADAS DE LA CARTOTECA HISTÓRICA DE ANDALUCÍA

Fases de los trabajos técnicos del IECA

Catalogación



Se aporta la información facilitada por el técnico documentalista (edición, autor, técnicas de impresión, notas,...)

Digitalización



Recomendaciones técnicas de la digitalización del Banco de Documentos de Andalucía (BAiDA).

Incorporación



Se incorporan todas las imágenes a la cartoteca y a la Sección de Colecciones de la página web del IECA.

Difusión



A través de canales disponibles para visualización, consulta y descarga. Desarrollo de exposiciones.

COLECCIONES DESCONOCIDAS: sumando valor a la historia

3. Conclusiones.

* El coleccionismo privado de cartografía histórica:

- Contribuye al conocimiento de la riqueza patrimonial que atesoran las piezas de las colecciones.
- Salvaguarda cada documento del paso del tiempo.
- Aumenta, en muchas ocasiones, el patrimonio nacional.

* La Cartoteca de Cartografía Histórica de Andalucía del IECA:

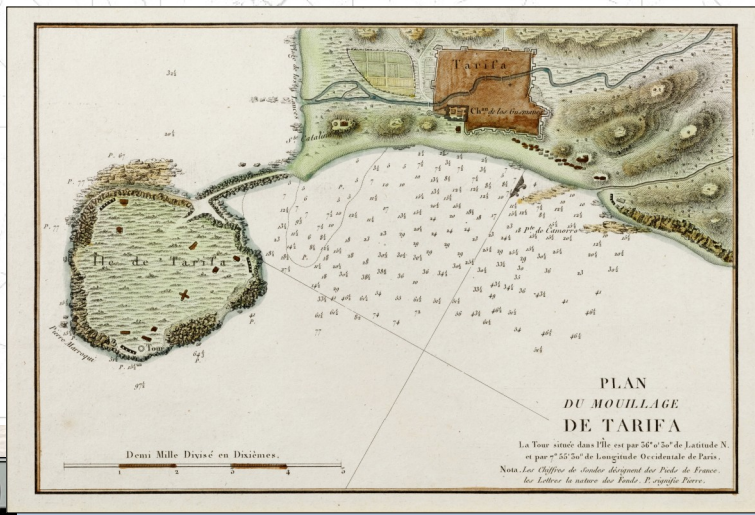
- Protege los fondos cartográficos catalogados de las colecciones privadas.
- Labor de difusión, con el propósito de ponerlos a disposición de la sociedad.
- Contribuye a la investigación y entendimiento de la historia.

COLECCIONES DESCONOCIDAS: sumando valor a la historia

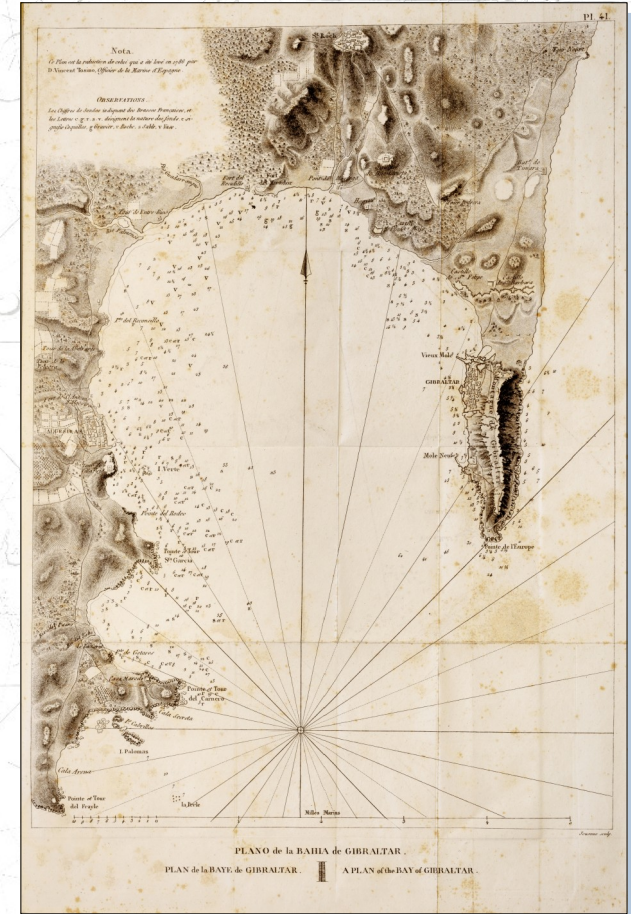
Colección de Antonio Viñas de Roa



Andalucía.
Plano de población
(1706)



Tarifa.
Cartas náuticas
(1840)



Algeciras (Bahía).
Gibraltar (1812)

COLECCIONES DESCONOCIDAS: sumando valor a la historia

Colección de Antonio Viñas de Roa




Algeciras (Bahía).
Gibraltar. Material gráfico (1782)



Algeciras (Bahía).
Mapas generales (1709)



Gibraltar.
Material gráfico. Vista (1838)



COLECCIONES DESCONOCIDAS: sumando valor a la historia

Colección de Antonio González Cordón



Andalucía occidental.
Mapas generales, 1579
(1587)



Estrecho de Gibraltar.
Mapas generales
(1705)



Mapamundi.
Mapas generales
(1561)

COLECCIONES DESCONOCIDAS: sumando valor a la historia

Colección de Antonio González Cordón



Cádiz. Material gráfico.
Vista (1596)



Cádiz. Material gráfico.
Vistas (1692)



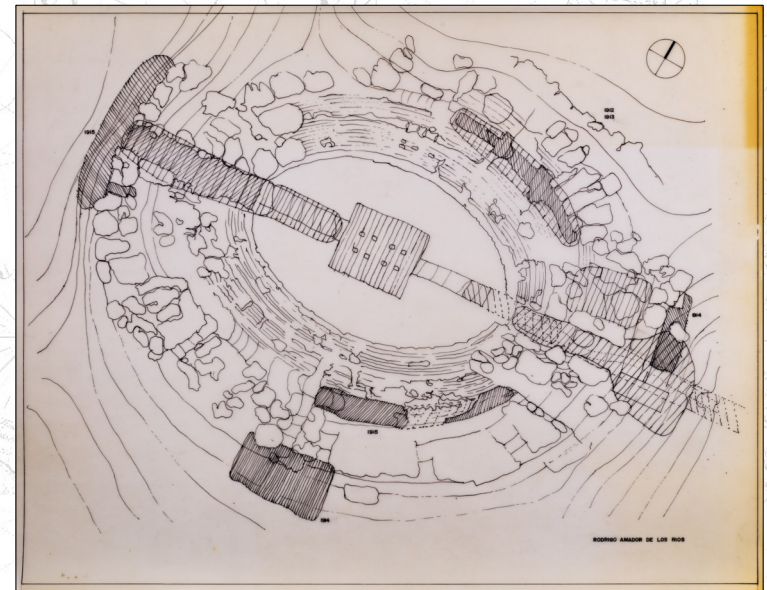
Cádiz. Material gráfico.
Vistas (1838)

COLECCIONES DESCONOCIDAS: sumando valor a la historia

Colección de José Manuel Rodríguez Hidalgo



España. Portugal. Mapas.
Historia Edad Antigua (1878)



Santiponce. Itálica. Anfiteatro.
Planos (1984)



Santiponce. Itálica. Anfiteatro.
Material gráfico. Vistas (1754)

COLECCIONES DESCONOCIDAS: sumando valor a la historia

Colección de José Manuel Rodríguez Hidalgo



San Juan de Aznalfarache. Gerena. Sevilla (Giralda).
Material gráfico. Vistas (1596)



Santiponce. Itálica. Anfiteatro.
Material gráfico. Vistas (1895)

The background features a historical map of the Iberian Peninsula with a grid of latitude and longitude lines. Overlaid on the map is the word 'HISPANIA' in a large, decorative, calligraphic script. Below it, the words 'PORTUGALIA' and 'ANDALUSIA' are also visible in a similar script. The map shows various geographical features like rivers and coastlines.

COLECCIONES DESCONOCIDAS: sumando valor a la historia

MUCHAS GRACIAS POR SU ATENCIÓN

Lucía Fernández Rivera
Instituto de Estadística y Cartografía de Andalucía