



¡Fuera del aula! Tratamiento de una donación de mapas escolares murales

Noelia Ramos
Institut Cartogràfic i Geològic de Catalunya



Sumario

Introducción


La donación:

- Ingreso
- Tratamiento
- Digitalización
- Conservación

Los mapas dentro de las aulas

- La escolarización del s.XIX introdujo los mapas en las aulas, donde la geografía es una de las disciplinas importantes.


Le tour du monde (1860). André-Henry Dargelas. (Colección privada)



Los mapas dentro de las aulas

- La percepción del mundo se forjó a través de la visión del mapa.

Morning prayer (1850?). André-Henry Dargelas. (Atkinson Art Gallery)



Los mapas dentro de las aulas

- Además de mapas murales los globos terráqueos son otra constante en las aulas, como símbolo del conocimiento y la cultura.
- Santa Cultura, mártir del fascismo (1937). Ángela Nebot. (MNAC).



Los mapas dentro de las aulas

El alumno ante el mundo



Los mapas del INS. Montserrat de Barcelona



La digitalización de las aulas ha introducido las pizarras digitales y las conexiones a todo tipo de contenidos a través de internet y ha arrinconado los mapas murales.

Alertados por una profesora de geografía que acababa de jubilarse, nos pusimos en contacto con el Instituto de bachillerato Montserrat de la ciudad de Barcelona al saber que se desprendían de los mapas en papel.

El INS Montserrat donó al ICGC una colección de 25 mapas murales, de las décadas de 1940 a 1980.

Los mapas del INS. Montserrat

Categoría	Título	Año	Autoría	Dimensiones
histórico	Universalis cosmographia secundum Ptholomaei traditionem et Americi Vespucii aliorunqne Iustrationes (facsimil)	[1507] (1959)	Waldseemüller, Martin	126 x 237 cm
histórico	Desarrollo del Imperio Romano	[1910 - 1940]?	Sieglin, W	134 x 192 cm
político	Europa política	[1918 - 1939]?	Antonio Vallardi	167 x 196 cm
físico	Mapa físico de Europa	[1918 - 1939]?	Freytag und Berndt (Viena)	172 x 200 cm
histórico	Graecia antiqua cum oris maris Aegaei	1935	Istituto Geografico De Agostini	133 x 163 cm
histórico	Il Mediterraneo	1937	Istituto Geografico De Agostini	87 x 164 cm
histórico	Imperium populi romani ab anno CCXLI a.C n. ad annum circiter CL p.C.n.	1938	Istituto Geografico De Agostini	134 x 175 cm
político	Europa: político	[1940 - 1959]?	Seix Barral	90 x 125 cm
Físico/político	Australia e Oceania : fisico-politica	1950	Istituto Geografico De Agostini	97 x 137 cm
político	Oceania : mapa político	1954	Forest, géogr. edit.	97 x 137 cm
político	América del Sur: mapa político	1954	Forest, géogr. edit.	128 x 100 cm
político	Oceania [mapa polític]	1959	Editorial Seix Barral	88 x 124 cm
político	España : mapa político	1959	Editorial Seix Barral, S.A.	87 x 117 cm
político	África [polític]	1959	Editorial Seix Barral	122 x 90 cm
político	Europa: político	[1959]?	Editorial Seix Barral, S.A.	88 x 117 cm
político	Planisferio	1960	Seix & Barral	88 x 124 cm
físico	Europa : mapa físico	1961	Editorial Aguilar	124 x 192 cm
político	América del Sur : mapa político	1961	Editorial Aguilar	193 x 127 cm
político	Mapa mundi político	1964	Editorial Aguilar	124 x 193 cm
político	Provincia de Barcelona	[1960 - 1977]?	Seix & Barral	132 x 143 cm
político	Oceania : mapa político	1966	Editorial Aguilar	96 x 126 cm
físico	Oceania : mapa físico	1965	Editorial Aguilar	96 x 128 cm
histórico	Províncies romanes i viatges de St. Pau	1986	Editorial Claret	74 x 115 cm
histórico	Palestina en temps de l'antic testament	1986	Editorial Claret	110 x 77 cm
histórico	Palestina en temps de Jesús	1986	Editorial Claret	110 x 77 cm

Los mapas del INS. Montserrat

1. Tareas de consolidación de urgencia



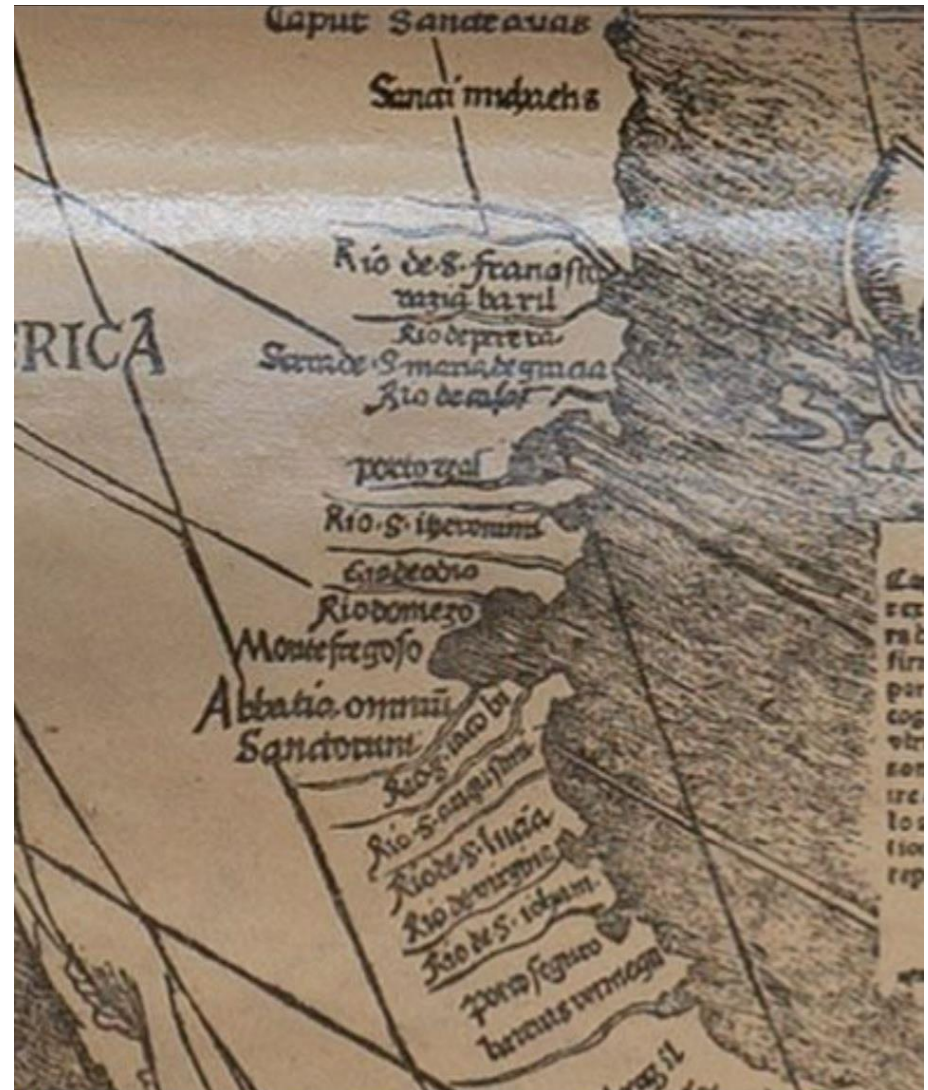
Los mapas del INS. Montserrat

2. La digitalización



Los mapas del INS. Montserrat

2. La reproducción digital: los detalles se ven con mucha calidad



Los mapas del INS. Montserrat

3. La conservación



Los mapas del INS. Montserrat

4. La publicación en la Cartoteca digital:

<https://cartotecadigital.icgc.cat/digital/search/searchterm/institut%20montserrat>

The screenshot displays the website of the Institut Cartogràfic i Geològic de Catalunya. The search results page shows a grid of 18 map thumbnails, each with a title. The search criteria are set to 'institut monts...'. The results are sorted by relevance, and 50 items are shown per page. The left sidebar contains filters for 'Col·leccions' (Collections), 'Subject', and 'Creator'.

Col·leccions

- Seleccionar totes les col·leccions
- Col·lecció Cartoteca
- Fons cartogràfic del Centre Excursionista de Catalunya
- Mapes d'Àfrica (s. XVI-XX)
- Mapes d'Amèrica (s. XVII-XX)
- Mapes d'Espanya (s. XV-XX)

Subject

- fotografies panoràmiques (299)
- mapes en serie (62)
- mapes topogràfics (42)
- mapes escolars (20)
- mapes (18)
- excursionisme (15)
- geografia (15)
- pedagogia (15)
- mapes polítics (12)
- ortofotomapes (11)

Creator

- família cuyas (184)
- ruiz, joan (lcc) (86)
- de catalunya (54)
- de catalunya (70)

Search Results:

- Facsimil: Universalis cosmographia sec...
- Planisferio
- Desarrollo del Imperio Romano
- El Mediterraneo
- Imperium populi romani ab anno CCXII a C. ad a
- Mapa mundi polític
- Europa: polític
- Oceania : mapa polític
- Europa : mapa físico
- Oceania : mapa polític
- Australia e Oceania : físico-política
- Oceania : mapa físico
- Àfrica [polític]
- Espanya : mapa polític
- Oceania [mapa polític]
- América del Sur : mapa polític
- Mapa físico de Europa
- América del Sur: mapa polític

A modo de conclusión

- Estamos en pleno proceso de cambio del soporte papel al soporte digital, cambio muy radical en el mundo de la cartografía.
- Las cartotecas podemos desempeñar un papel decisivo en la preservación de distintos tipos de mapas en papel que van dejando de utilizarse.
- Los mapas escolares son un ejemplo de ello.

**¡Gracias!
Obrigada!
Gràcies!**

Institut Cartogràfic i Geològic de Catalunya

Parc de Montjuïc,
E-08038 Barcelona

41°22'12" N, 2°09'20" E (ETRS89)

 www.icgc.cat

 icgc@icgc.cat

 twitter.com/ICGCat

 facebook.com/ICGCat

Tel. (+34) 93 567 15 00

