

# X IBERCARTO

TESOROS CARTOGRÁFICOS, GESTIÓN Y DIFUSIÓN  
MADRID. 24 Y 25 DE MARZO DE 2022

## El desarrollo urbano de Ceuta a través de su cartografía histórica The urban development of Ceuta through its historical cartography

José Francisco Montes de la Vega  
Doctorando Universidad de Sevilla



MINISTERIO DE TRANSPORTES, MOVILIDAD Y AGENDA URBANA

INSTITUTO GEOGRÁFICO NACIONAL





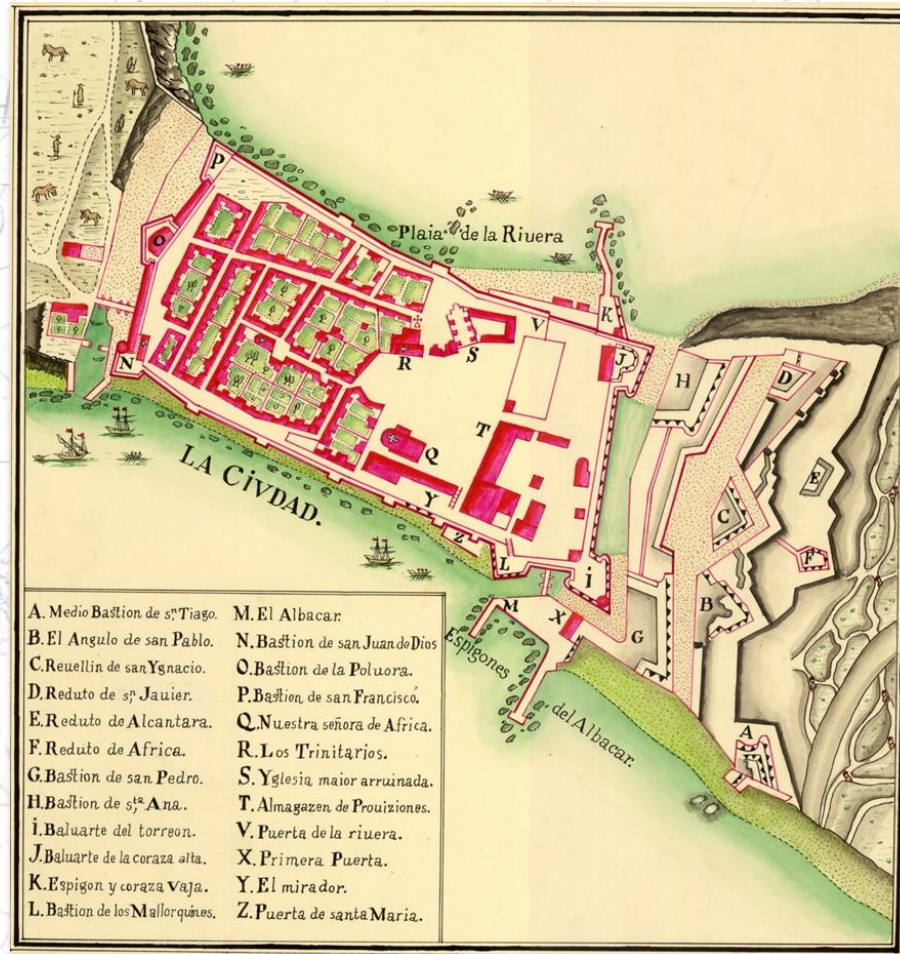
**Vista de Ceuta.**

España. Ministerio de Defensa. A.C. de Estudios Geográficos del Centro Geográfico del Ejército - Ar.G bis-T.5-C.1-14



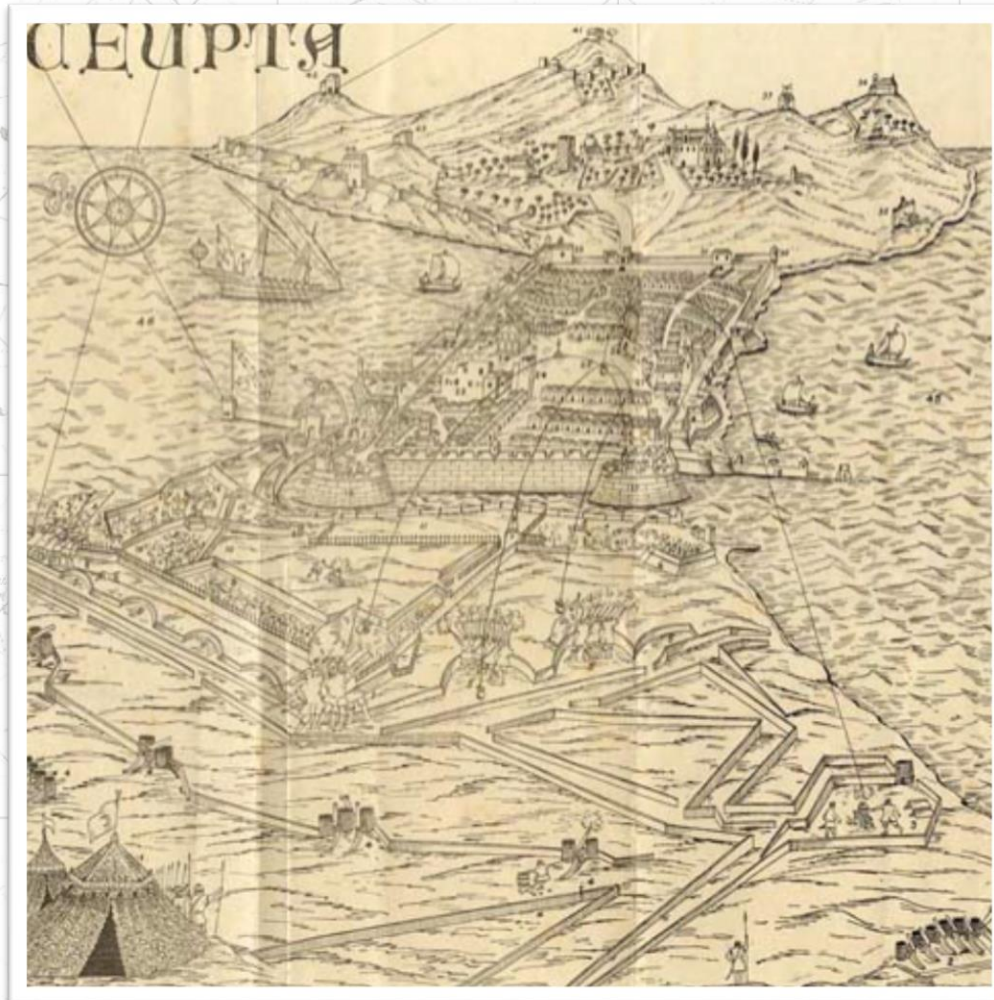
Plano de Ceuta.

España. Ministerio de Defensa. Archivo General Militar de Madrid - Signatura: APA-7-44



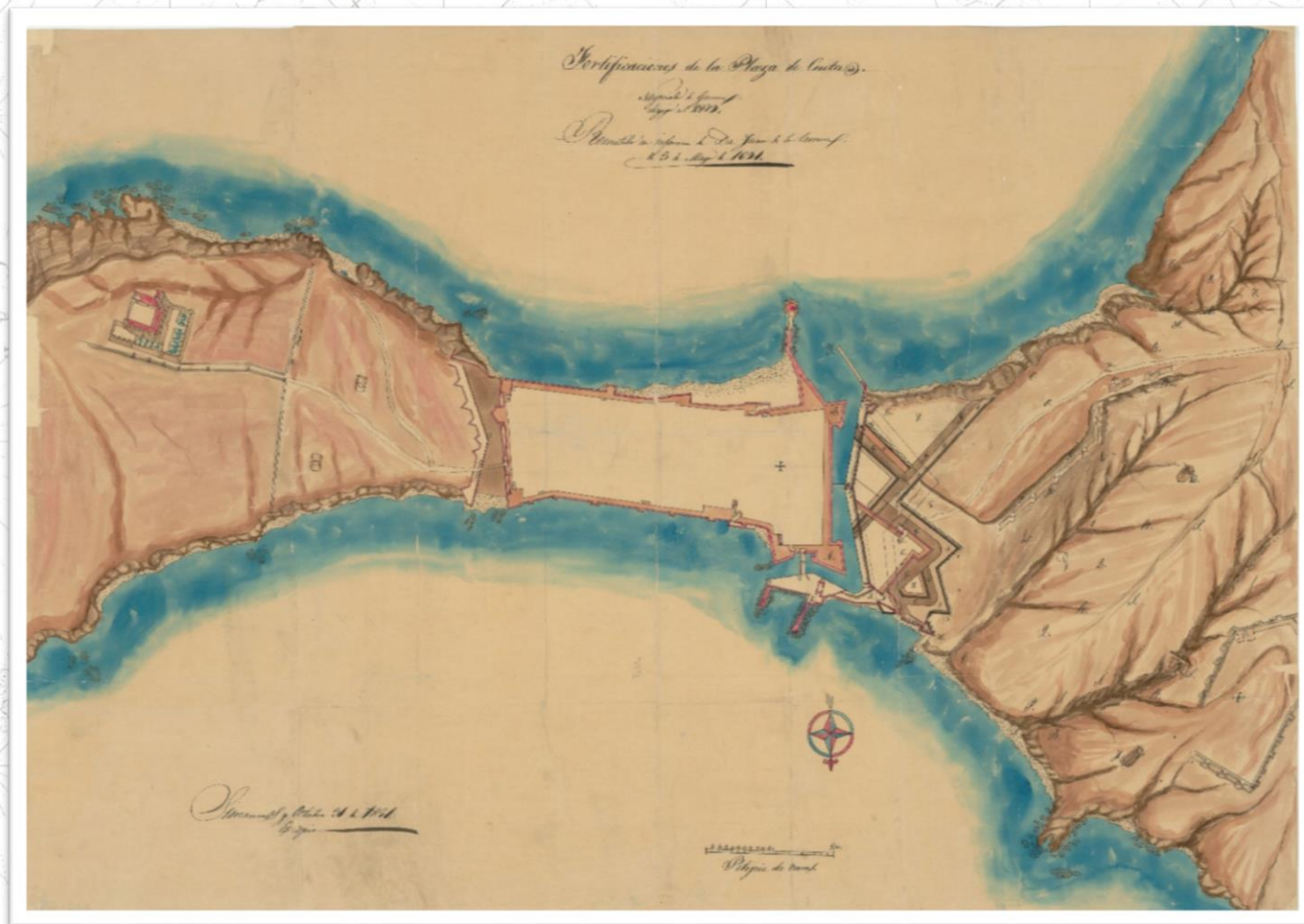
**Plano de Zeuta y su Almina Frente de sus Ataques y Tierra Firme y Difinin. y Descripzon de todas sus Partes (1717)**

España. Ministerio de Defensa. Archivo Cartográfico de Estudios Geográficos del Centro Geográfico del Ejército - bis-T.5-C.1-1



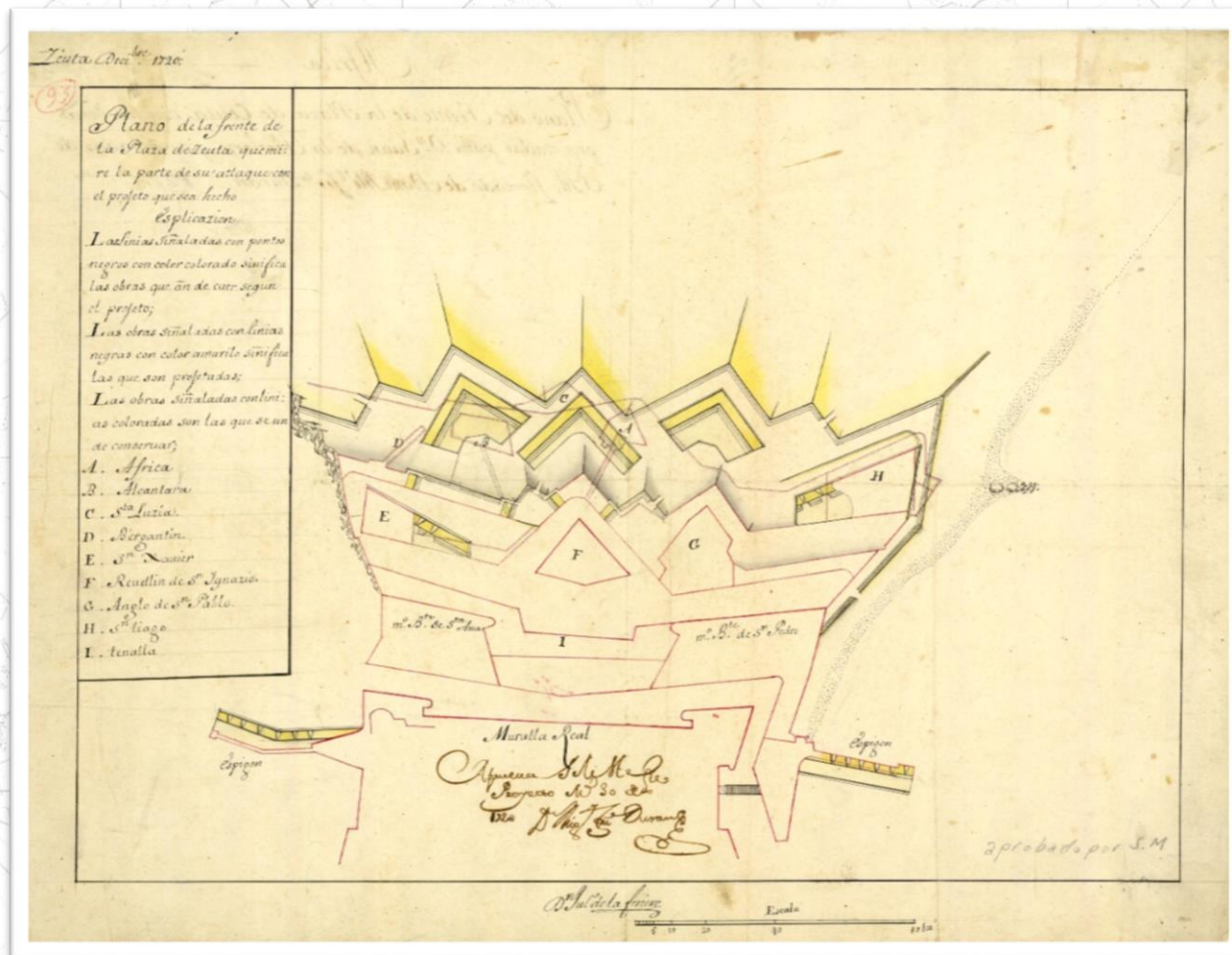
**Grabado del Cerco de Ceuta de Mulay Ismael de 1694 a 1727..**

Archivo General de Ceuta

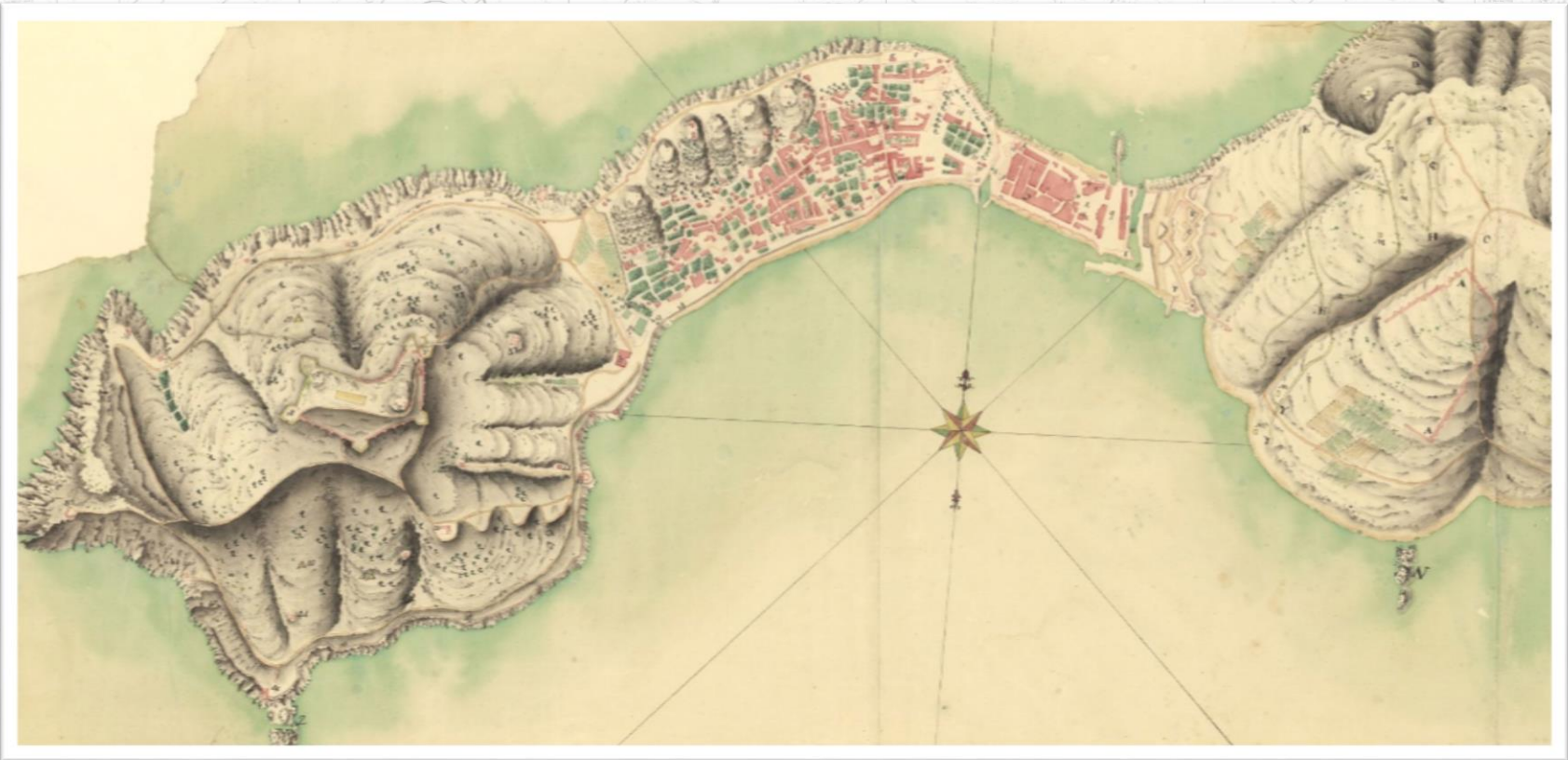


**Fortificaciones de la Plaza de Ceuta 1691.**

España. Ministerio de Defensa. Archivo General Militar de Madrid -Signatura: APA-6-43



**Plano de la frente de la Plaza de Zeuta que mire la parte de su ataque con el proyecto que sea hecho.**  
 España. Ministerio de Defensa. A. C. de Estudios Geográficos del Centro Geográfico del Ejército - Ar.G bis-T.5-C.1-44



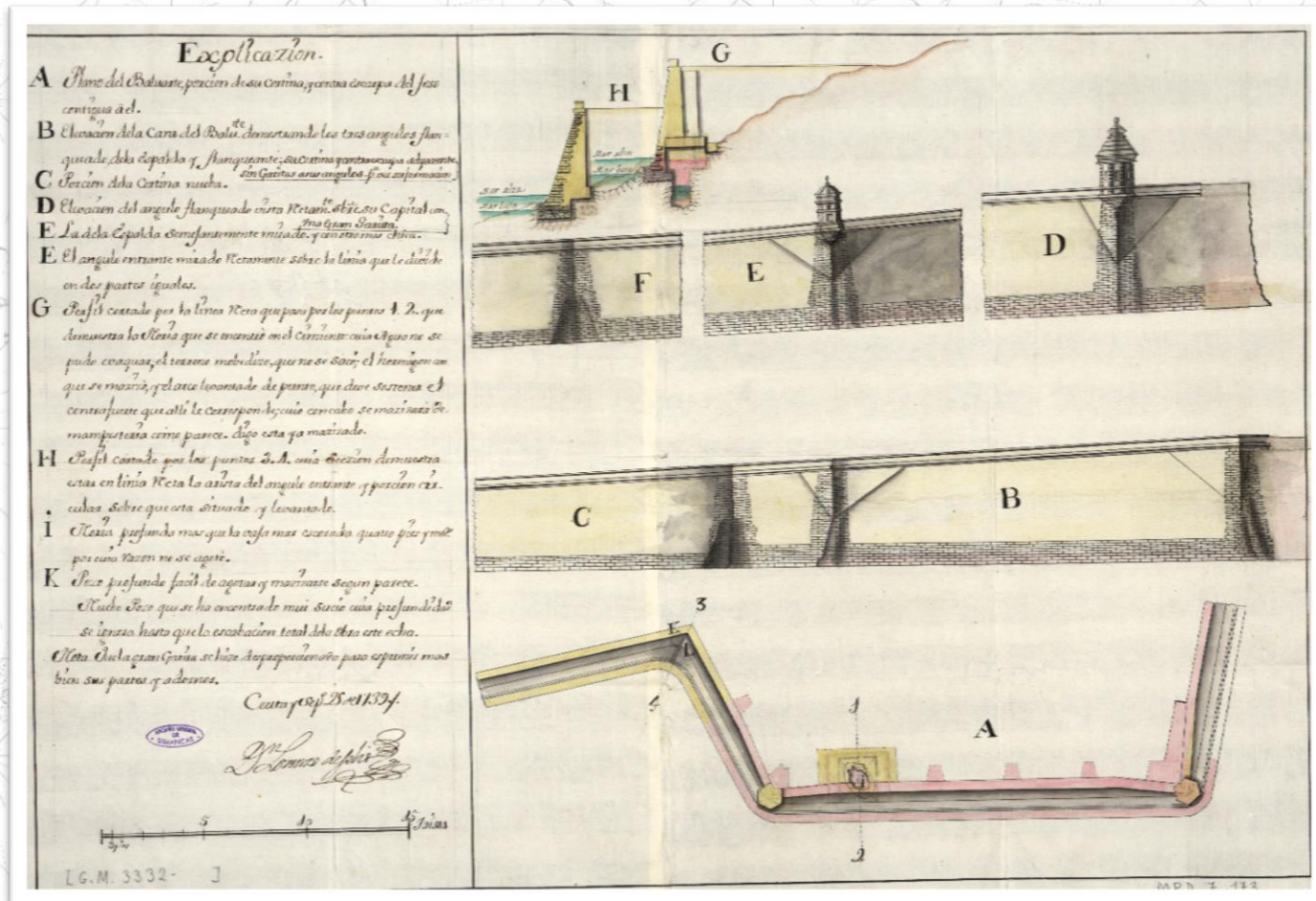
**Plano general de la Plaza de Ceuta situada en la costa de Africa sobre el Estrecho de Gibraltar (1784 dic. 6**  
España. Ministerio de Defensa. Archivo General Militar de Madrid - CE-25/4





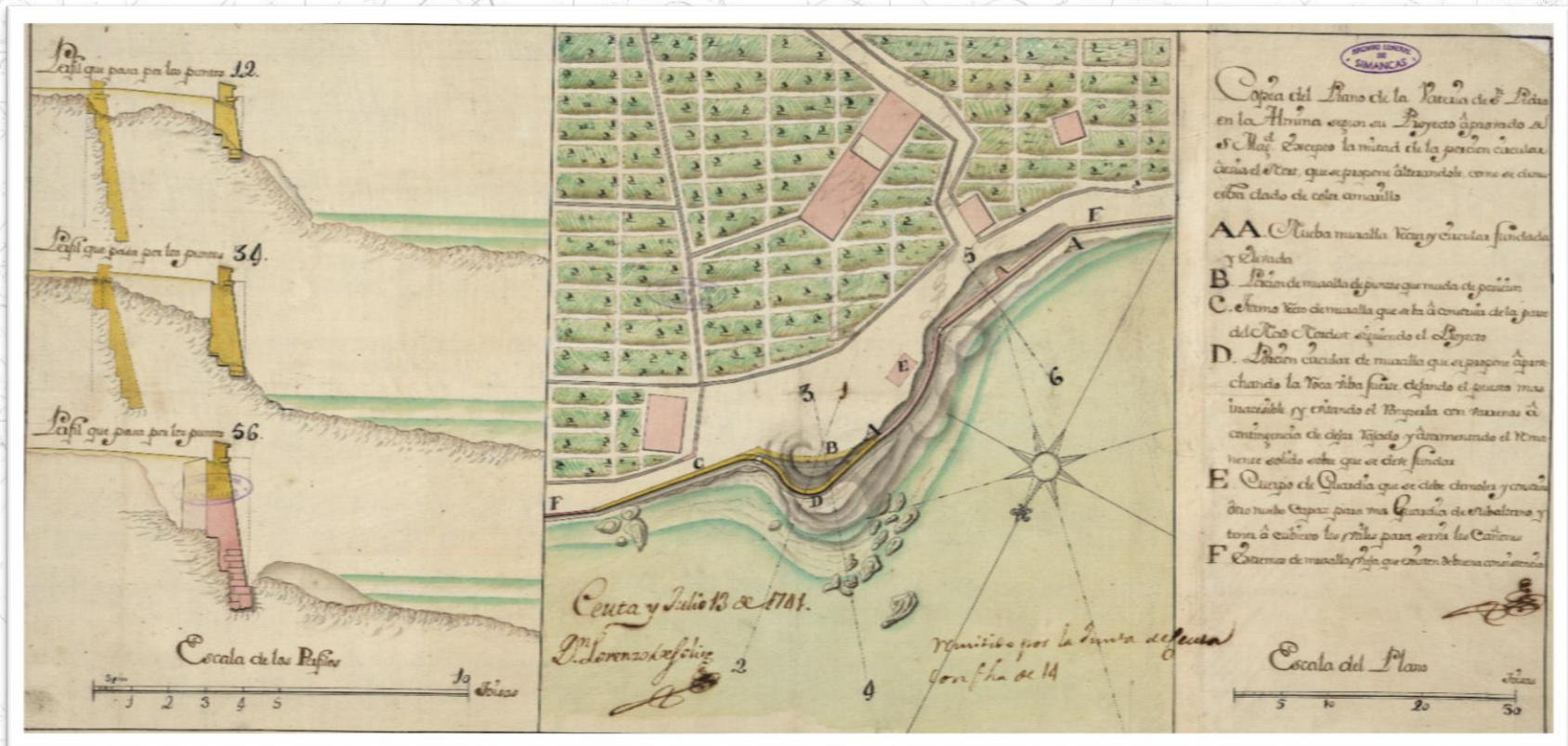
**Plano de las murallas de la almina y de la ciudad de Zeuta, que miran al Norte (30 de octubre de 1739)**

España. Ministerio de Cultura. Archivo General de Simancas - MPD, 13, 052



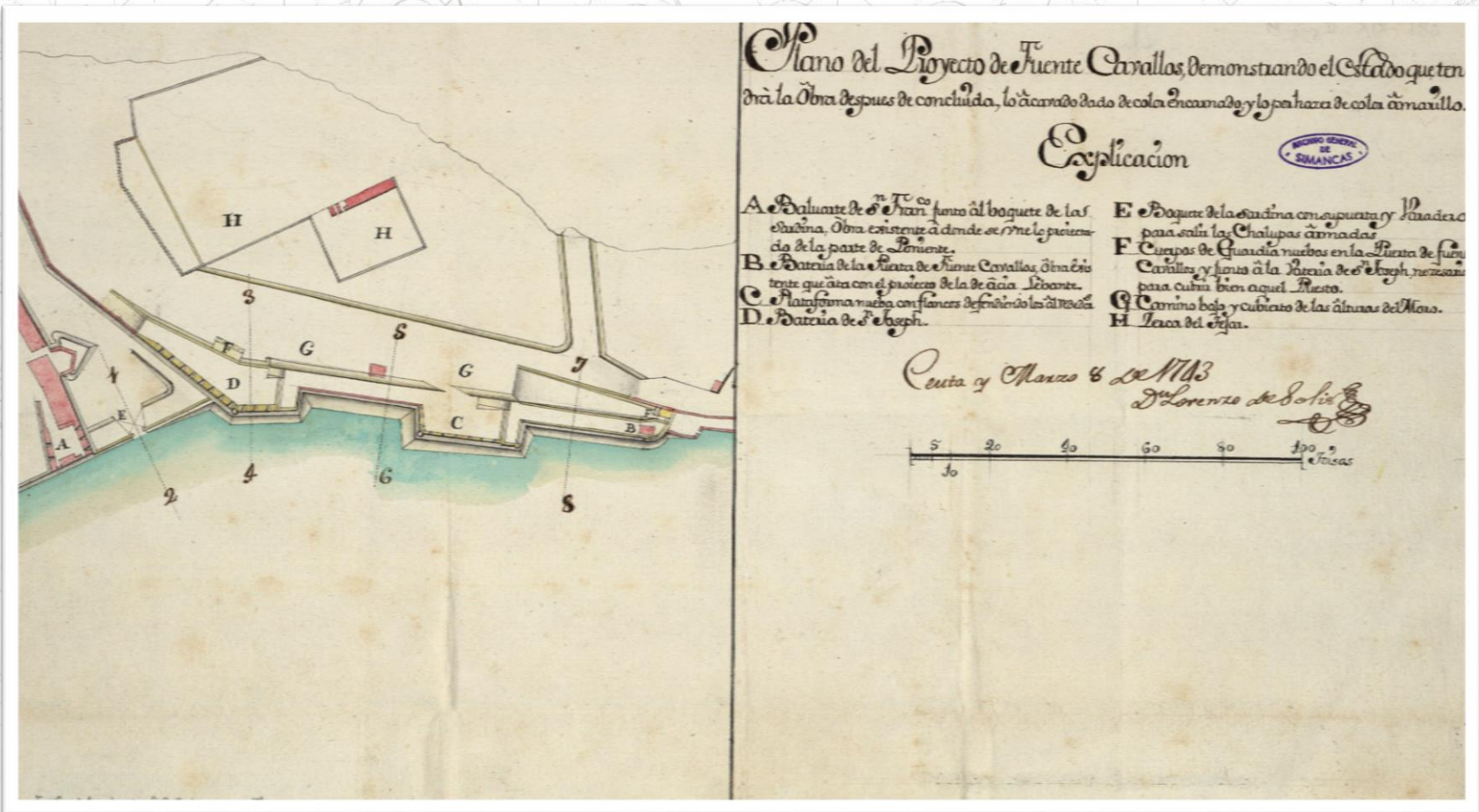
Plano y elevación del baluarte de San Sevastian] (25 de septiembre de 1739)

España. Ministerio de Cultura. Archivo General de Simancas MPD, 07, 173




Copia del plano de la vateria de San Pedro en la Almina segun su proyecto aprobado por S. Magd. excepto la mitad de...  
 (13 de julio de 1741)

España. Ministerio de Cultura. Archivo General de Simancas MPD, 07, 171



Plano del proyecto de Fuente Cavallos, demostrando el estado que tendrá la obra despues de concluida, lo acavado...  
 (8 de marzo de 1743)

España. Ministerio de Cultura. Archivo General de Simancas MPD, 19, 180



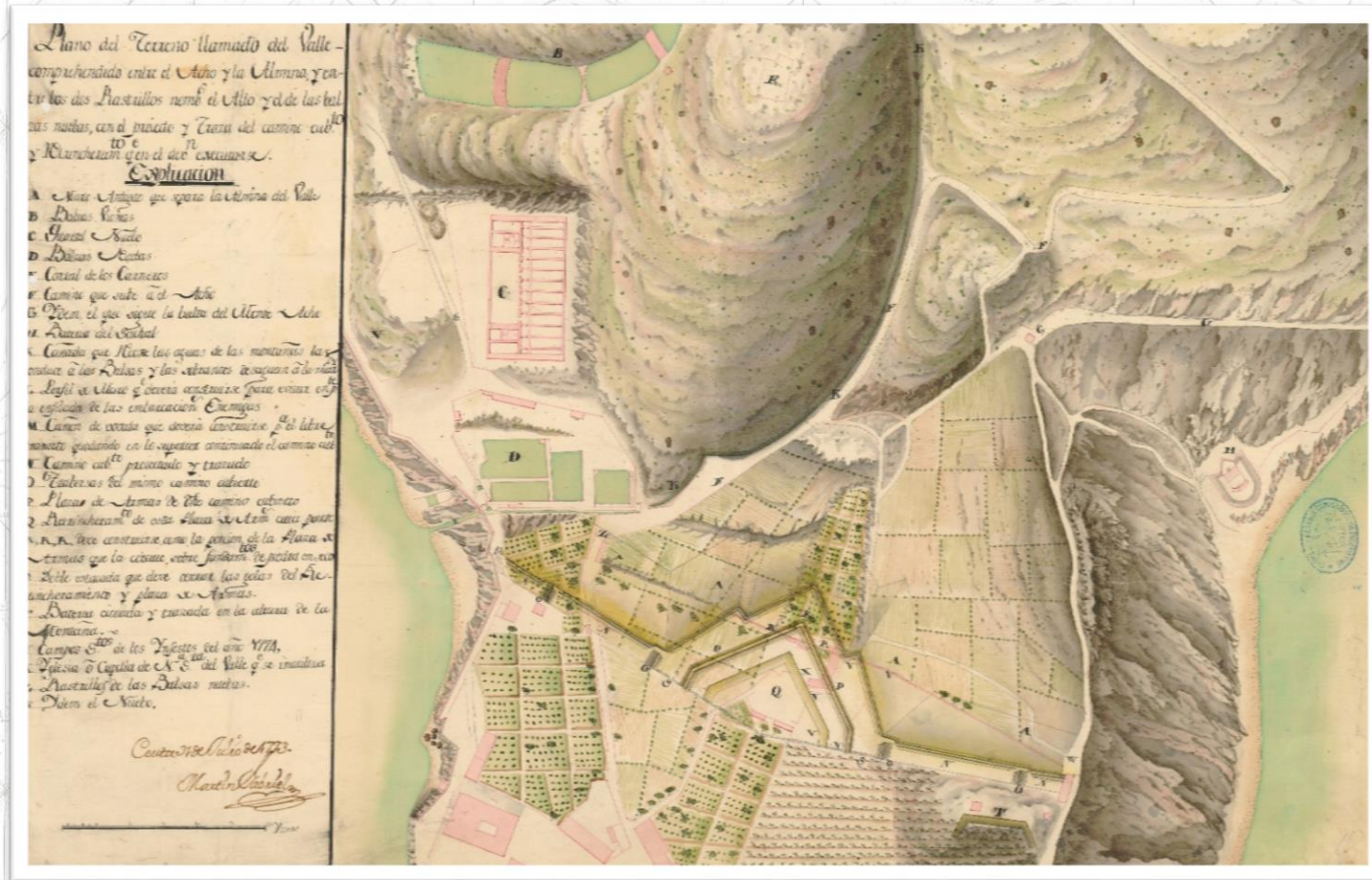
Elevacion de toda la obra vista desde el Mar ; Perfil que pasa por los puntos 1 y 2 ; Perfil que pasa por los...  
(8 de marzo de 1743)

España. Ministerio de Cultura. Archivo General de Simancas MPD, 12, 057



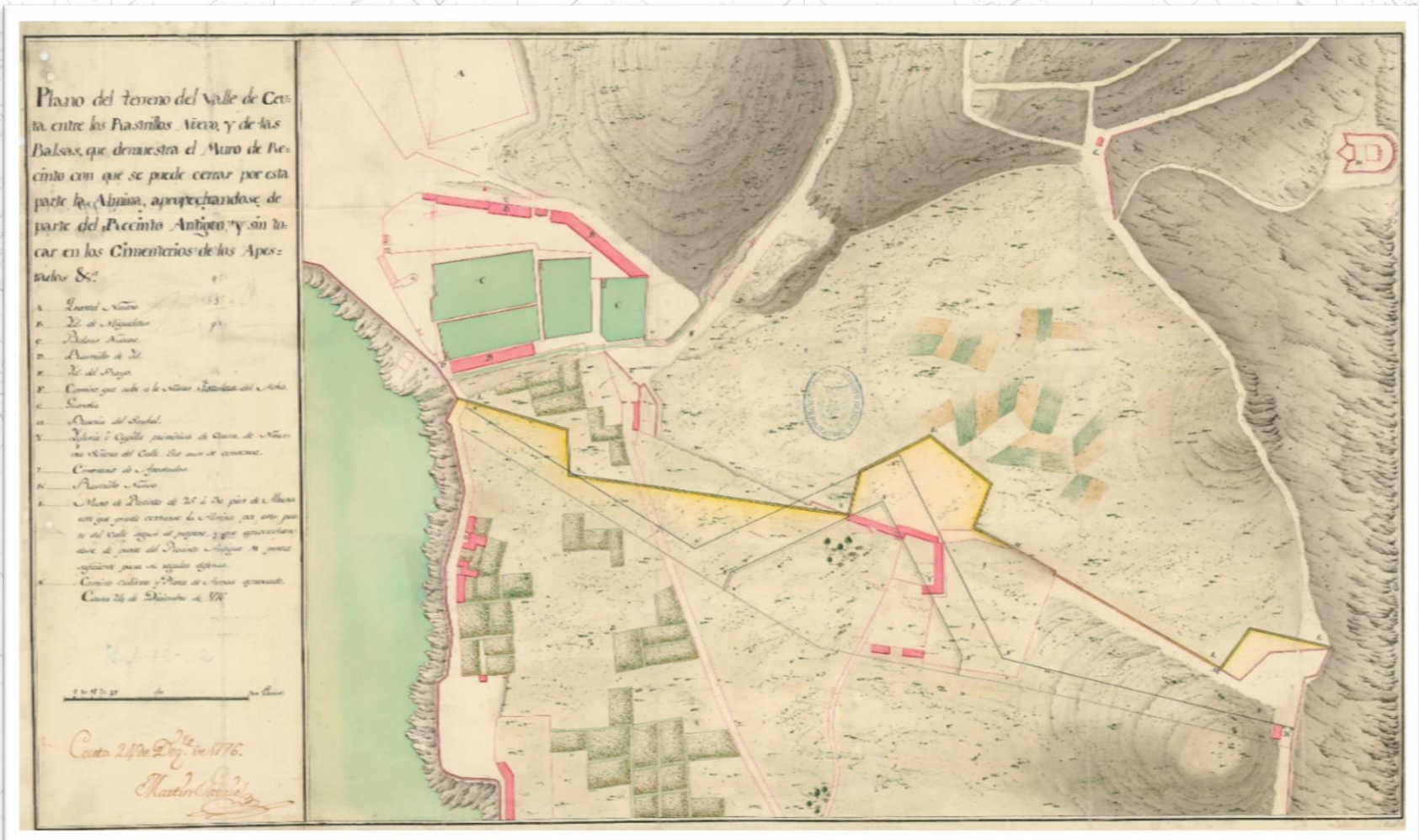
**Plano de la población de la Almina de Ceuta que manifiesta su estado actual, y en dos papeles volantes los proyectos...  
(7 de mayo de 1777)**

España. Ministerio de Cultura. Archivo General de Simancas MPD, 64, 104



Plano del terreno llamado del Valle comprendido entre el Acho y la Almina, y entre los dos rastrillos nombrados el... (31 de julio de 1773)

España. Ministerio de Cultura. Archivo General de Simancas MPD, 64, 101



Plano de un camino cubierto, con que en lugar del anteriormente aprobado, se podrá cerrar la población de la...  
 (14 de mayo de 1777)

España. Ministerio de Cultura. Archivo General de Simancas MPD, 64, 105





**Plano de un camino cubierto, con que en lugar del antecedentemente aprobado, se podrá cerrar la población de la...  
(14 de mayo de 1777)**

España. Ministerio de Cultura. Archivo General de Simancas MPD, 64, 105

## cartoceuta.es

- portal web cartográfico centralizado en los principales trabajos llevados a cabo por los ingenieros militares en el siglo XVIII

**EL DESARROLLO URBANO DE CEUTA EN EL SIGLO XVIII**

[Presentación](#) [Tesis](#) [Cartografías](#) [Bibliografía](#) [Publicaciones](#)

**EL DESARROLLO URBANO DE CEUTA EN EL SIGLO XVIII**  
**Análisis gráfico de su cartografía histórica**

José Francisco Montes de la Vega



## Objetivos

- Crear una plataforma unificada, que recoja el principal material cartográfico existente en los principales archivos estatales y locales.
- Facilitar el acceso a la información cartográfica existente sobre la temática establecida de una forma ágil y cómoda para el usuario.
- Favorecer, fomentar e incrementar el acceso a esta valiosa información gráfica, aumentando de esta manera su visibilidad y el impacto de la obra de los ingenieros militares durante el siglo XVIII.

1. Ruiz Oliva, José Antonio: The urban planning of Ceuta in the seventeenth century through its military engineers. The formation of a city: notes on the historical urbanism of Ceuta.VI Ceuta History Conference, pp. 121-145 (2006).
2. Cámara Alicia: The Military Engineers of the Hispanic Monarchy in the 17th and 18th centuries. Ministry of Defense, Spanish Association of Friends of Castles and Center for Hispanic Europe Studies, Madrid (2005).Author, F.: Contribution title. In: 9th International Proceedings on Proceedings, pp. 1–2. Publisher, Location (2010).
3. Gómez Barceló, J. Luis. The Almina: a proposal for Ceuta de los Borbones. The formation of a city: notes on the historical urbanism of Ceuta. VI Ceuta History Conf. pp. 49-70 (2006).
4. Ruiz Oliva, José Antonio. Ceuta military fortifications. 16th to 18th centuries. National University of Distance Education, Associated Center of Ceuta. Ceuta (2002).
5. Cárcel-García, Carmen. Historical cartography as a method of morphological study of the traditional landscape of Campanar. EGA Architectural Graphic Expression, nº 21, pp. 254-261 (2016).
6. Gómez Barceló, José Luis. Ceuta, a fortified city. Aldaba: magazine of the Associated Center of the UNED of Melilla, pp. 145-166 (2008).
7. Martín, Gabriel. Relationship of the state and circumstances of the city of Ceuta. General Military Archive of Madrid. General Collection of Documents 43 File 4-3-6-4.
8. General Military Archives of Madrid. Nautical maps, plans and charts.
9. Ministry of Education, Culture and Sport. General Archive of Simancas. Collection of Maps, Plans and Drawings.
10. Historical Military Air Service

# X IBERCARTO

TESOROS CARTOGRÁFICOS, GESTIÓN Y DIFUSIÓN  
MADRID. 24 Y 25 DE MARZO DE 2022

## El desarrollo urbano de Ceuta a través de su cartografía histórica The urban development of Ceuta through its historical cartography

José Francisco Montes de la Vega  
Doctorando Universidad de Sevilla

