



X IBERCARTO

TESOROS CARTOGRÁFICOS, GESTIÓN Y DIFUSIÓN
MADRID. 24 Y 25 DE MARZO DE 2022



La adquisición de obras antiguas por el IGN. Recientes incorporaciones ilustres

Marcos Pavo López



GOBIERNO
DE ESPAÑA

MINISTERIO
DE TRANSPORTES, MOVILIDAD
Y AGENDA URBANA

INSTITUTO
GEOGRÁFICO
NACIONAL



Las funciones de la Biblioteca del IGN

- [Real Decreto 645/2020](#), de 7 de julio, por el que se desarrolla la estructura orgánica básica del Ministerio de Transportes, Movilidad y Agenda Urbana

«La **gestión** de los recursos documentales, de los instrumentos y de los datos Geográfico Nacional en la sociedad»

BOE BOLETÍN OFICIAL DEL ESTADO

Núm. 188 Jueves 9 de julio de 2020 Sec. I. Pág. 48968

I. DISPOSICIONES GENERALES

MINISTERIO DE POLÍTICA TERRITORIAL Y FUNCIÓN PÚBLICA

7508 Real Decreto 645/2020, de 7 de julio, por el que se desarrolla la estructura orgánica básica del Ministerio de Transportes, Movilidad y Agenda Urbana.

Con el objeto de impulsar los objetivos prioritarios para España, desarrollar el programa político del Gobierno y lograr la máxima eficacia en su acción y la mayor eficiencia en el funcionamiento de la Administración General del Estado, se aprobó el Real Decreto 2/2020, de 12 de enero, por el que se reestructuran los departamentos ministeriales, que suprime el Ministerio de Fomento y atribuye en su artículo 7 al Ministerio de Transportes, Movilidad y Agenda Urbana, la propuesta y ejecución de las políticas del Gobierno en materia de infraestructuras, de transporte terrestre de competencia estatal, aéreo y marítimo, a fin de garantizar una movilidad justa y sostenible, así como de Agenda Urbana, vivienda, calidad de la edificación y suelo.

Posteriormente, el Real Decreto 139/2020, de 28 de enero, por el que se establece la estructura orgánica básica de los departamentos ministeriales, establecido en su artículo 6 la estructura del Ministerio de Transportes, Movilidad y Agenda Urbana hasta el nivel orgánico de dirección general, destacando en ella la creación de una Dirección General de Planificación y Evaluación de la Red Ferroviaria –en la Secretaría General de Infraestructuras–, así como la articulación de la Secretaría General de Agenda Urbana y Vivienda en dos Direcciones Generales: la Dirección General de Agenda Urbana y Arquitectura y la Dirección General de Vivienda y Suelo.

En cumplimiento de lo previsto en la disposición final segunda del Real Decreto 139/2020, de 28 de enero, procede ahora desarrollar la estructura del Ministerio de Transportes, Movilidad y Agenda Urbana, hasta el nivel orgánico de subdirección general, definiendo y precisando las competencias y funciones de cada uno de sus órganos.

Este real decreto se adecua a los principios de buena regulación conforme a los cuales deben actuar las administraciones públicas en el ejercicio de la iniciativa legislativa y la potestad reglamentaria, como son los principios de necesidad, eficacia, proporcionalidad, seguridad jurídica, transparencia y eficiencia, previstos en el artículo 129 de la Ley 39/2015, de 1 de octubre, del Procedimiento Administrativo Común de las Administraciones Públicas.

En concreto, este real decreto atiende a la necesidad de adecuar la estructura orgánica del Departamento a la nueva estructura orgánica básica dispuesta por el Real Decreto 139/2020, de 28 de enero, y es eficaz y proporcionado en el cumplimiento de este propósito, sin afectar en forma alguna a los derechos y deberes de la ciudadanía. Asimismo, contribuye a dotar de mayor seguridad jurídica a la organización y funcionamiento del Ministerio, al adecuar aquella a la estructura de órganos directivos actualmente existente. Cumple también con los principios de transparencia y eficiencia, al quedar claramente identificados los objetivos que persigue el real decreto y no imponer nuevas cargas administrativas.

En su virtud, a instigación del Ministro de Transportes, Movilidad y Agenda Urbana, a propuesta de la Ministra de Política Territorial y Función Pública, y previa deliberación del Consejo de Ministros en su reunión del día 7 de julio de 2020,

BOE-A-2020-7508
Verificable en <https://www.boe.es>

que se desarrolla
de Transportes,

os y
la colección de
del Instituto
ento en la

Las funciones de la Biblioteca del IGN

- La gestión incluye:
 - Actualización de fondos por donación, intercambio y adquisición.
 - Catalogación.
 - Digitalización.
 - **Publicación** en internet para consulta y descarga **libre y gratuita**.

Las funciones de la biblioteca del IGN



Pontes Maps

[Inicio](#) [Catálogo](#) [Novedades](#) [Actualidad](#) [Enlaces](#) [Contacto](#) [Adquirimos Mapas](#) [Quiénes Somos](#)

ÁFRICA

Pinche aquí para tener acceso a la versión inglesa con una mas amplia variedad de material sobre Europa, Asia y America.

CATEGORIAS

- Libros (59)
- Mapas (13)
- Grabados y Vistas Topográficas (7)
- Mapas de España (83)
- Novedades (28)
- J. Pérez de Villamil, Vistas España (12)
- Vistas, Ciudades españolas (67)
- Vistas Europa, Oriente, Asia (15)
- Encuadernaciones (14)

Mostrando 1 - 2 de 2 productos

Mostrando 1 - 9

SUBCATEGORIAS

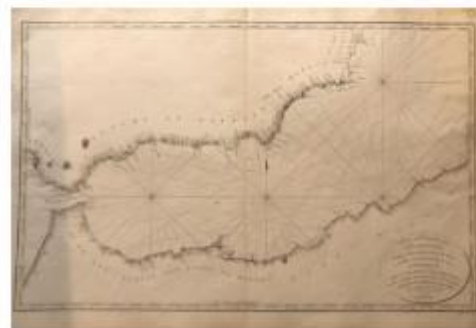
[/ África \(2\)](#)

[/ América \(8\)](#)

[/ Asia](#)

[/ Europa \(3\)](#)

[/ Mapamundi](#)



Andalucía carta marina



Mount Page Mediterraneo

La planificación de las adquisiciones antiguas

- **Detección de obras** que no se poseen y se consideran **estratégicas** desde el punto de vista de las áreas de actividad del IGN (historia de la cartografía y otras ciencias y técnicas).
- **Consulta** permanente del **mercado** (anticuarios con tienda física, en internet, ferias de antigüedades, arte, etc.).
- Disponibilidad **presupuestaria**.
- **Adquisición**.

La planificación de las adquisiciones antiguas



Servicio de Documentación Geográfica y Biblioteca
INSTITUTO GEOGRÁFICO NACIONAL

Ficha Catalográfica



In hoc Ornatissimo Codice Cotinentur [sic] Cosmographie [sic] Ptolemaei Viri Alexandrini de situ Orbis libri VIII ex Graeco in Latinum ꝑer Iacobum Angelum Florentinum traducti

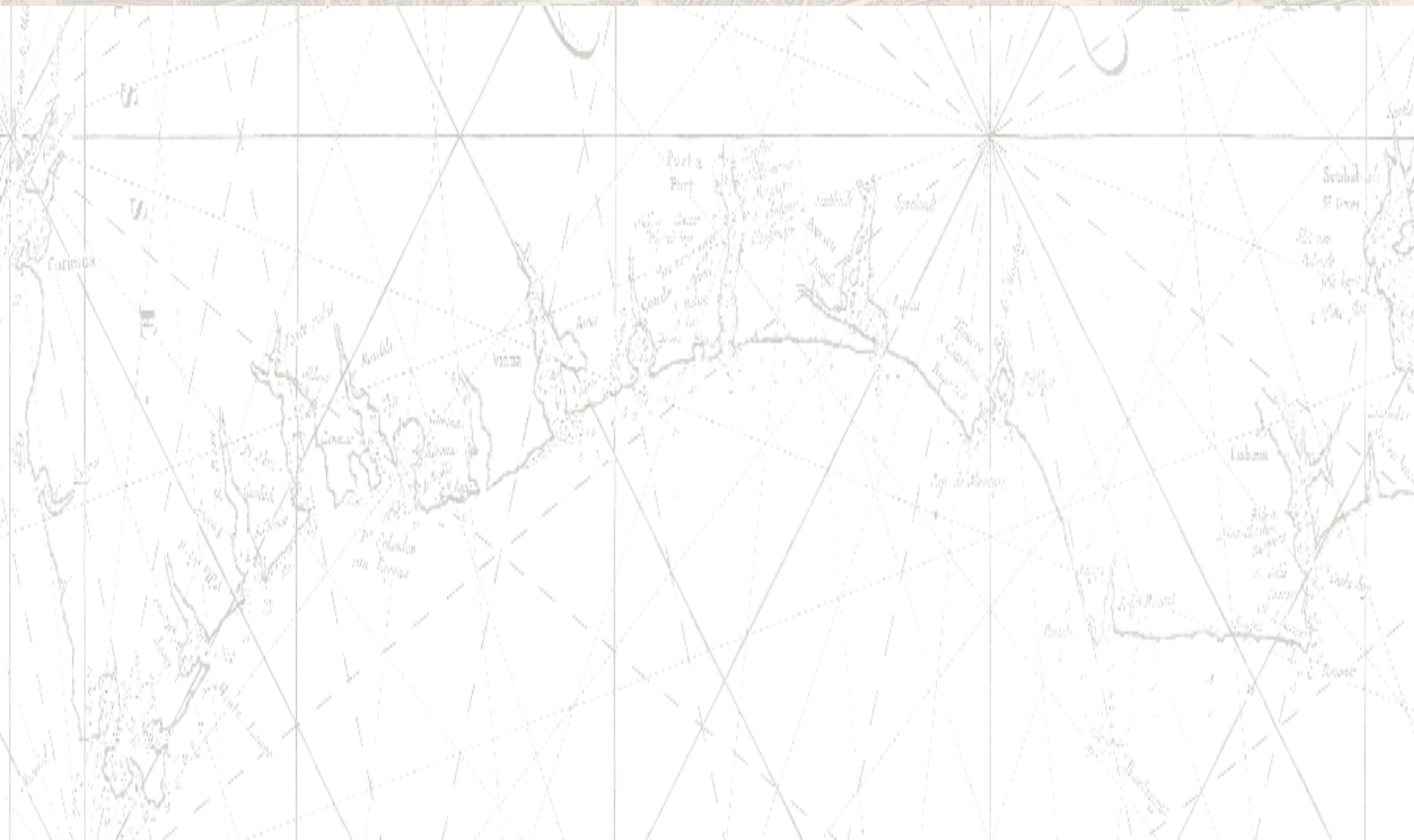


Ambito geográfico: Tierra
Materia: Atlas
Fecha: 1472-1473
Autor(es):
Lugar de publicación: España
Escala: Varias escalas.
Lenguas: Latín
Otras lenguas: No hay más lenguas
Descripción física: 1 atlas (136 hojas): 34 maps, color, 10 vistas color: 62 cm x 1. de texto (86 p. : 35 cm)
Datos de publicación: Ediciones Encuentro, [Madrid, cop. 1963]
Signatura: 612-315

Notas

Edición facsímil del manuscrito original en pergamino de Vespasiano Dabistio de la "Cosmographia de Claudio Ptolomeo". Calografiado por Ugo de Comminelli y cartografiado por Pietro de Massaio. Decorado con motivos florales y enriquecido con pan de oro. Dedicado al Papa Alejandro V. El original se conserva en la Biblioteca Apostólica Vaticana con la denominación de Cod. Urb. Lat. 277. Encuadernado en piel marrón-castaño con dos filetes dorados en portada y contraportada. Acompañado de : Volumen de comentario al facsímil del codice Urbinae Latinae 277 / Dirigido por Arthur Dürst. Con signatura: 12448

Algunas adquisiciones ilustres



*Incipit compendiosa historia hispanica. In qua agitur de
eius situ & descriptione: salubritate ac ubertate: gentisque
humanitate: & ad religionis cultum pietate: ceterisque ei-
usdem regionis laudibus. Demum de Gothorum Van-
dalorum: & ceterorum ad Hispanias accedentium origine
& in Hispania regnantium antiquitate. Necnon de re-
gnorum erectione: regumque successione: ac claris illorum
successibus. Tandem pro ampliore historię ornatu inter
ipsa hispanica gesta inseruntur breui Priscorum Roma-
norum: Gręcorum: & aliorum exterorum antiquorum
clarissima gesta: dicta: & insignia documenta ad cuius-
uis principantis: potentis: seu nobilis: ac priuati homi-
nis instructionem edita: a Roderico Sancti utriusque iuris
ac arum professore Episcopo Palentino Hispano San-
ctissimi domini nostri domini Pauli Pontificis Maximi
in Castro suo Sancti Angeli de Vrbe Romana Pre-
fecto.*

Prologus

SERENISSIMO AC INVICTIS-
simo principi domno D. Henrico .iiii.
Castelle & Legionis Regi excellentissi-
mo. eiusdem regię magistratus humilis
capellanus auditor & consiliarius Ro-
dericus Sancti de Arevalo utriusque iu-
ris & artium professor Episcopus Palentinus: Hispanus
Castri sancti Angeli almę Vrbs Rome: pro Sanctissimo
domino domino Paulo secundo Pontifice Maximo Ca-
stellanus seipsum cum supplici recommendatione. Fallū-
tur plurimum qui Hispaniarum laudes: patrię situm:
gentis religionem: & cultum atque uirtutes: & studia:
bellorum quoque uictorias. aut nolunt aut scire negligunt.
Idque ut arbitror ob scriptorum inopiam contigisse putan-
dum est: quemadmodum de gestis Romanoꝝ Salustius

Algunas adquisiciones ilustres: CÓDICES

Biblia Vulgata

Johann Froben. Basilea (1491)

- Primera Biblia impresa en **formato de bolsillo (octavo)**.
- Hito en la historia del libro impreso.
- También llamada ***Bibliola*** o «**Biblia de los pobres**» por su formato.
- Conserva la **encuadernación original** con tablas de madera.



Algunas adquisiciones ilustres: CÓDICES

Liber Chronicarum

Hartmann Schedel. Núremberg (1493)

- El «incunable de los incunables».
- Edición en **latín** (hay otra posterior en alemán).
- Más de **1800 ilustraciones** xilográficas (entre ellas 89 vistas de ciudades y dos mapas).
- Conserva la **encuadernación original** con tablas de madera y bollones metálicos.



IBERNIA

VSLANT

NORWEGA

WILDIAPPEN

GRVNLAND

RVSSIA

Nogadum

Plesgo

Rago

RVSSIA

ANGLIA

OCEANVS GERMANICVS

DACIA

LANDT

MARE GERMANICVM

GOTLAND

LIVONIA

LYNDEA

OCCIDENT

Colis FLANDRIA

GELRIA

WESTVALIA

HOLAND

Hamburg

Lubick

LANDT

POMERII

MARCHIA NOVA

PRVSSIA

Melbing

LITTAV

NOR MANDIA

BRITANIA

FRANCIA

PICARDIA

BRABANCIA

Colonia

MARCHIA

SAXONIA

GERMANIA MAGNA

SLESIA

FRANCIA

GERMANIA MAGNA

POLONIA

MOSOVIA

TARTARIA

ORIENT

Tous

Colims

BYRGVNDIA

FRANCIA

BRABANCIA

GELRIA

MARCHIA

SAXONIA

GERMANIA MAGNA

SLESIA

POLONIA

POLONIA

Lembog

WALACHIA

BYRGVNDIA

FRANCIA

BRABANCIA

GELRIA

MARCHIA

SAXONIA

GERMANIA MAGNA

SLESIA

POLONIA

POLONIA

Lembog

WALACHIA

PROVINCIA MASSILIA

LONGOBARDIA

SVEVIA

SVEVIA

BAVARIA

MORVIA

VIGARIA

TVRCHIA

TVRCHIA

TVRCHIA

TVRCHIA

MITAG

ALBANIA


Andrianopolis

Constantinopol

Hispania



BonHispania



	Wien, Österreichische Nationalbibliothek (<i>Ink 5.B.18</i>)
Finland	Helsinki NL
France	Chantilly, Musée Condé Paris, Bibliothèque nationale de France (2)
Germany	Göttingen, SUB Hildesheim DomB Leipzig PrivBMeyer (<i>4 maps only, lost</i>) München, Bayerische Staatsbibliothek Würzburg UB
Italy	Bologna, Biblioteca Universitaria (<i>Tabulae + 54 ff.</i>) Firenze, Biblioteca Nazionale Centrale (<i>Magl. A.-.14</i>) Modena Acc S L A Napoli, Biblioteca Nazionale Vittorio Emanuele III (<i>imperfect</i>) Napoli U Palermo R Parma, Biblioteca Palatina Roma, Biblioteca Angelica (Inc. 746 imperfect, wanting maps) Roma, Biblioteca Corsiniana (<i>50.G.15</i>) Siena, Biblioteca Comunale degli Intronati Venezia, Biblioteca Nazionale Marciana
Spain	Madrid RAH
United Kingdom of Great Britain and Northern Ireland	London, British Library (C.3.d.6 = IC.18252) London, British Library (G.8174 = IC.18253) Edinburgh NLS (<i>Inc.105.4: Pegg 40, maps only</i>) London, National Maritime Museum (2) Manchester, John Rylands University Library (<i>17281</i>) Oxford, Bodleian Library Oxford, Queen's College
United States of America	Brown Univ., John Carter Brown Library Indiana Univ., The Lilly Library Washington, Library of Congress, John Boyd Thacher Collection Washington DC, Library of Congress, Lessing J. Rosenwald Collection Washington, Library of Congress, Rare Book Division (<i>maps only</i>) New York Public Library, Rare Book Division New York, The Morgan Library and Museum Chicago, The Newberry Library Univ. of Wisconsin-Milwaukee, American Geographical Society Library (<i>maps only, vell</i>)
Vatican City	Città del Vaticano, Biblioteca Apostolica Vaticana (<i>Stamp.Chig.S.171</i>)
Number of holding institutions	39
Last Edit	2021-03-26 09:42:10

meo.

de

o estado.



19 PARALELVS PER PONTVM
DIFFERT AB ANTIQVATAE MERIDIE 24
MAREM IN PONTICVM 19-24

CLIMA SEXTVM

18 PARALELVS PER BYZANTIVM
DIFFERT AB ANTIQVATAE MERIDIE 24
MAREM IN PONTICVM 18-24

17 PARALELVS PER HELLES PONTVM
DIFFERT AB ANTIQVATAE MERIDIE 24
MAREM IN PONTICVM 17-24

QUINTVM CLIMA

16 PARALELVS
DIFFERT AB ANTIQVATAE MERIDIE 24
MAREM IN PONTICVM 16-24

15 PARALELVS PER RHODVM
DIFFERT AB ANTIQVATAE MERIDIE 24
MAREM IN PONTICVM 15-24

CLIMA QVARTVM

Algunas adquisiciones ilustres: MAPAS

Prima Africe Tabvla

Ulm (1482)

- La **primera edición** de la *Geographia xilográfica* y la primera impresa fuera de Italia.
- La primera iluminada desde el taller.
- Muy cotizada por la belleza estética de sus ejemplares iluminados.



millia 27

Viderimus parallelas distans ab equi
noctali hō 2 1/2 hīs diem maiore
horarum 18 1/2

Distans parali per rhodum dist
ab equi noctali hō 2 1/2 hīs diem
maiorē hō 18 1/2

Clima quartum

Distans parali distans ab equi
noctali hō 2 1/2 hīs diem
maiorē horarū 18 1/2 quarta

Distans per Almondiam
dist ab equi noctali hō 2 hīs
diem maiore horarū 18

Clima tertium

Septimus parallelus dist
ab equi noctali hō 4 1/2 hīs
diē maiore hō 18 1/2

millaria 68

Algunas adquisiciones ilustres: MAPAS

Secvnda Europae Tabvla

Bernardo Silvano. Venecia (1511)

- La **primera edición** cartográfica impresa a **dos tintas** (rojo y negro).
- Edición de la *Geographia* híbrida: algunos mapas «**modernos**» con **toponimia ptolemaica**.
- Edición rara (impresa a doble cara).



Milia passu. 60

1/2

42

42

40

40

35

35

32

32

Te.PAR. pcheli. 10. 11. 12. 13. 14. 15. 16. 17. 18. 19. 20. 21. 22. 23. 24. 25. 26. 27. 28. 29. 30. 31. 32. 33. 34. 35. 36. 37. 38. 39. 40. 41. 42. 43. 44. 45. 46. 47. 48. 49. 50. 51. 52. 53. 54. 55. 56. 57. 58. 59. 60. 61. 62. 63. 64. 65. 66. 67. 68. 69. 70. 71. 72. 73. 74. 75. 76. 77. 78. 79. 80. 81. 82. 83. 84. 85. 86. 87. 88. 89. 90. 91. 92. 93. 94. 95. 96. 97. 98. 99. 100.

CLIMAS.

II. Parallel. 41. 42. 43. 44. 45. 46. 47. 48. 49. 50. 51. 52. 53. 54. 55. 56. 57. 58. 59. 60. 61. 62. 63. 64. 65. 66. 67. 68. 69. 70. 71. 72. 73. 74. 75. 76. 77. 78. 79. 80. 81. 82. 83. 84. 85. 86. 87. 88. 89. 90. 91. 92. 93. 94. 95. 96. 97. 98. 99. 100.

III. Parat per Rod. 41. 42. 43. 44. 45. 46. 47. 48. 49. 50. 51. 52. 53. 54. 55. 56. 57. 58. 59. 60. 61. 62. 63. 64. 65. 66. 67. 68. 69. 70. 71. 72. 73. 74. 75. 76. 77. 78. 79. 80. 81. 82. 83. 84. 85. 86. 87. 88. 89. 90. 91. 92. 93. 94. 95. 96. 97. 98. 99. 100.

CLIMA. 4

IV. Par. distab equat. 41. 42. 43. 44. 45. 46. 47. 48. 49. 50. 51. 52. 53. 54. 55. 56. 57. 58. 59. 60. 61. 62. 63. 64. 65. 66. 67. 68. 69. 70. 71. 72. 73. 74. 75. 76. 77. 78. 79. 80. 81. 82. 83. 84. 85. 86. 87. 88. 89. 90. 91. 92. 93. 94. 95. 96. 97. 98. 99. 100.

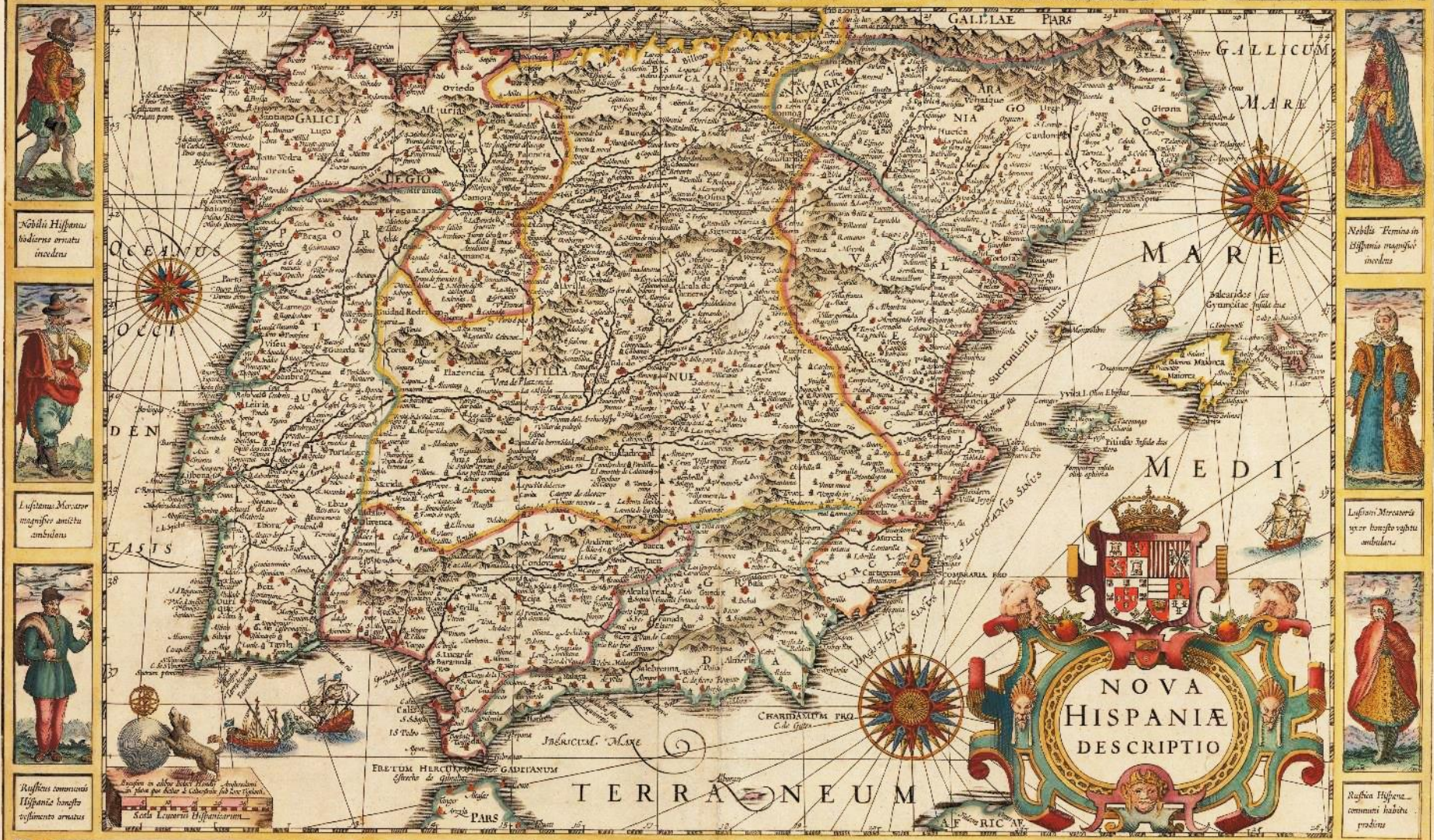
30958

Algunas adquisiciones ilustres: MAPAS

Nova Hispaniae Descriptio

J. Hondius. Ámsterdam (ca. 1610)

- **Primer mapa orlado** de España.
- Cotizados en el mercado de antigüedades por su belleza estética.



Nobilis Hispanus
bidierno ornatus
incodans



Luxuriosus Mercator
magnifico amictu
ambulans



Rusticus communis
Hispaniae honestis
civitate ornatus



Nobilis Femina in
Hispania magnifico
incodans



Luxuriosus Mercator
in hoc habitu vagans
ambulans



Rustica Hispana
communis habitus
prodans





S. Ysidro

W Hollar fec.

- 1. la Santa Cruz .
- 2 . Carcel de la Corte
- 3 . Concepsion Cerona

1. la Santa Cruz
 2. el Colegio de la Compañia de
 3. el Colegio de San Francisco
 4. el Colegio de San Juan
 5. el Colegio de San Pedro
 6. el Colegio de San Sebastian
 7. el Colegio de San Valentin
 8. el Colegio de San Vicente
 9. el Colegio de San Xpoual
 10. el Colegio de San Ysidro
 11. el Colegio de San Ysidro

Conclusiones

- Entre las funciones de nuestra Biblioteca está la de **incorporar al patrimonio del Estado** obras consideradas de importancia en las áreas de actividad del IGN.
- La **difusión** de estas adquisiciones es esencial, tanto en formato **digital a alta resolución** como en **exposiciones y visitas**.
- La política de difusión del IGN permite el uso **libre y gratuito**.

Así, los fondos adquiridos sí son realmente
DE TODOS

Muchas gracias por su atención
Muito obrigado pela sua atenção

Marcos F. Pavo López

mpavo@mitma.es



GOBIERNO
DE ESPAÑA

MINISTERIO
DE TRANSPORTES, MOVILIDAD
Y AGENDA URBANA

INSTITUTO
GEOGRÁFICO
NACIONAL

