



# IBERCARTO 2004-2014


*Un decenio de trabajo en la conservación  
y difusión de la cartografía*




## *Las sedes y los organizadores: CINCO SEDES PARA CINCO ENCUENTROS*



# 1ª Reunión anual de la asociación de cartotecas públicas Hispano-Lusas



# 1ª Reunión anual de la asociación de cartotecas públicas Hispano-Lusas



**PATROCINADOR:**  
Consejería de Obras Públicas y  
Transportes  
Instituto de Cartografía de  
Andalucía

**ORGANIZACIÓN:**  
M<sup>a</sup> Antonia Colomar Albájar  
Joaquín Cortés José.

# 1ª Reunión anual de la asociación de cartotecas públicas Hispano-Lusas

PROGRAMA	
<b>DÍA 7 DE OUBTRO</b>	
08.30 h.	Recepção dos Participantes
09.00 h.	Apresentação de comunicação: A cartografía digital. A aplicação dos Sistemas de Informação Geográfica - GIS - em Cartotecas por Joaquín Cortés (Instituto de Cartografía de Andalucía) e Francisco José Dávila (Instituto Geográfico Nacional)
11.00 h.	Café
11.30 h.	Mesa redonda e debate
14.00 h.	Almoço
16.30 h.	Reunião anual da Associação de Cartotecas, comunicação das actividades desenvolvidas pelo Comité, apresentação de documento provisório sobre estatutos, petições e perguntas
A partir das 18.00 h.: Visitas	
22.00 h.	Jantar (sujeito a inscrição)
<b>DÍA 8 DE OUBTRO</b>	
09.00 h.	Apresentação de comunicação: A avaliação do documento cartográfico. A reprodução do documento cartográfico: direitos e tarifas. Por Carmen Lliter (Biblioteca Nacional) e María Antonia Colomar (Archivo General de Indias)
11.00 h.	Café
11.30 h.	Mesa redonda e debate
14.00 h.	Almoço
16.30 h.	Continuação da Reunião anual da Associação de Cartotecas. Votação para a renovação do Comité e planos para o próximo ano
A partir das 18.00 h.: Visitas	



Para más información contactar con:

**Logística de actos, S.L.**  
 Att. María del Mar Guisado


C/ Arjona 10, esc. 3, pta. 3, pta. 3  
 41001 Sevilla  
 Tlfn: +34 954 212.777 +34 954.225.071  
 Fax: +34 954.229.130  
 www.logisticadeactos.com  
 email: mar@logisticadeactos.com



**ASOCIACIÓN HISPANO-LUSA DE CARTOTECAS**



**JUNTA DE ANDALUCÍA**  
 Instituto de Cartografía de Andalucía



**Reunión Anual de la Asociación de Cartotecas Públicas Hispano-lusas**  
 7 y 8 de Octubre de 2004

Totius Regnum HISPANIAE ET PORTUGALLIE

Antiguo Convento N.º 5.º de los Reyes  
 C/ Santiago, n.º 33. Sevilla

**I REUNIÓN ANUAL DE LA ASOCIACIÓN DE CARTOTECAS PÚBLICAS HISPANO-LUSAS**

El 27 de octubre de 2003 tuvo lugar en la Biblioteca Nacional de Madrid un encuentro de encargados de cartotecas procedentes de diferentes Centros, con la finalidad de crear una asociación profesional que facilitase el intercambio de información sobre temas y problemas que surgen en el desarrollo de nuestra profesión, así como para mantener abiertos canales fluidos entre nosotros, bien a través de una página web: <http://www.icces/ibercarto/pres.html> bien en reuniones cuya periodicidad se decidió fuese anual. En este encuentro, aparte del nombramiento de un comité representativo de los diferentes grupos que gestionase la formación y desarrollo de la asociación, se apuntaron diversos temas de interés a tratar en futuras sesiones y se proyectó la primera reunión anual en Sevilla, para el último trimestre de 2004.

El Comité ha venido gestionando todas las cuestiones que se planteaban en relación con la puesta en marcha de la asociación. En una reunión del citado Comité en la Biblioteca Nacional el 16 de febrero de 2004, se definió más claramente la realización de la reunión anual en Sevilla en octubre de 2004, en la que se tratarían dos temas que, como resultado de una encuesta a los asociados, eran de general interés.

La reunión de la Asociación de Cartotecas Públicas Hispano-lusas tendrá lugar en Sevilla, en el Antiguo Convento N.º 5.º de los Reyes, Calle Santiago, n.º 33 dependiente de la Junta de Andalucía, Consejería de Obras Públicas y Transportes los días 7 y 8 de octubre. Patrocinada por el Instituto de Cartografía de Andalucía y organizada por Joaquín Cortés y M.ª Antonia Colmar, según el siguiente calendario:

PROGRAMA	
<b>DÍA 7 DE OCTUBRE</b>	
08.30 h.	Recepção de los participantes
09.00 h.	Exposición del tema a cargo de los ponentes. La cartografía digital. La aplicación de los Sistemas de Información Geográfica -GIS- en cartotecas. Preparado por Joaquín Cortés (Instituto de Cartografía de Andalucía) y Francisco José Dávila (Instituto Geográfico Nacional)
11.00 h.	Café
11.30 h.	Mesa redonda y discusión
14.00 h.	Almuerzo
16.30 h.	Reunión anual de la Asociación de Cartotecas: exposición de actuaciones llevadas a cabo por el comité, presentación de borrador de estatutos y ruegos y preguntas.
A partir de las 18.00 h.: Visitas	
22.00 h.	Cena (previa inscripción)
<b>DÍA 8 DE OCTUBRE</b>	
09.00 h.	La valoración económica del documento cartográfico.- La reproducción del documento cartográfico: derechos y tarifas. Preparado por Carmen Lliter (Biblioteca Nacional) y María Antonia Colomar (Archivo General de Indias)
11.00 h.	Café
11.30 h.	Mesa redonda y discusión
14.00 h.	Almuerzo
16.30 h.	Continuación de la Reunión anual de la Asociación de Cartotecas. Votación para la renovación del Comité y planes para el próximo año
A partir de las 18.00 h.: Visitas	

**I REUNIÃO ANUAL DA ASSOCIAÇÃO DE CARTOTECAS HISPANO-LUSAS**

Em 27 de Outubro de 2003 teve lugar na Biblioteca Nacional de Madrid um Encontro de responsáveis de cartotecas procedentes de diferentes instituições, com a finalidade de criar uma Associação Profissional que facilitasse o intercâmbio de informação sobre temas e problemas decorrentes do desempenho da nossa profissão. Assim, ficou decidido que, para manter canais de comunicação funcionais entre os seus membros, se criaria uma página web: <http://www.icces/ibercarto/pres.html> assim como, se realizariam reuniões com uma periodicidade anual. Para além da nomeação de um Comité representativo dos diferentes grupos que empreenderia a formação e desenvolvimento da Associação, projectou-se este encontro como a primeira reunião anual, a realizar em Sevilla, no último trimestre do ano de 2004 e assinalaram-se diversos temas de interesse a tratar em futuras sessões.

O Comité tem vindo a solucionar todas questões que se colocaram à criação e funcionamento Associação. Numa reunião do referido Comité, que teve lugar na Biblioteca Nacional de Madrid, em 16 de Fevereiro de 2004, definiu-se, mais claramente, a realização a reunião anual em Sevilla, em Outubro de 2004, e estipulou-se que se tratariam dois temas de interesse geral, em conformidade com o interesse manifestado pela maioria dos associados.

A Reunião da Associação de Cartotecas Públicas Hispano-lusas terá lugar em Sevilla, no Antigo Convento N.º 5.º de los Reyes, Calle Santiago, n.º 33, na dependência da Junta de Andalucía, Consejería de Obras Públicas y Transportes, nos dias 7 e 8 de Outubro e será patrocinada pelo Instituto de Cartografía de Andalucía e organizada por Joaquín Cortés e M.ª Antonia Colmar, de acordo com o seguinte programa:

# 1ª Reunión anual de la asociación de cartotecas públicas Hispano-Lusas

Antiguo Convento N<sup>o</sup>. S<sup>a</sup>. de los Reyes  
calle Santiago n<sup>o</sup> 33 (1611-1992)



# ***1ª Reunión anual de la asociación de cartotecas públicas Hispano-Lusas***




# *1ª Reunión anual de la asociación de cartotecas públicas Hispano-Lusas*






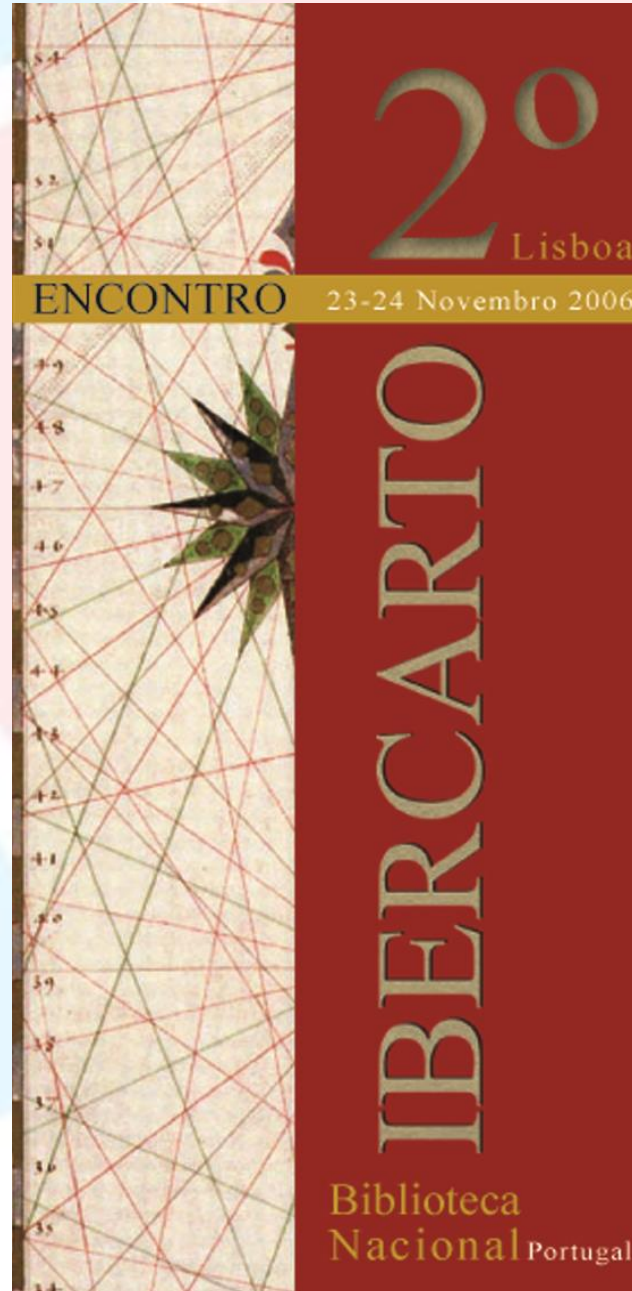
# *1ª Reunión anual de la asociación de cartotecas públicas Hispano-Lusas*



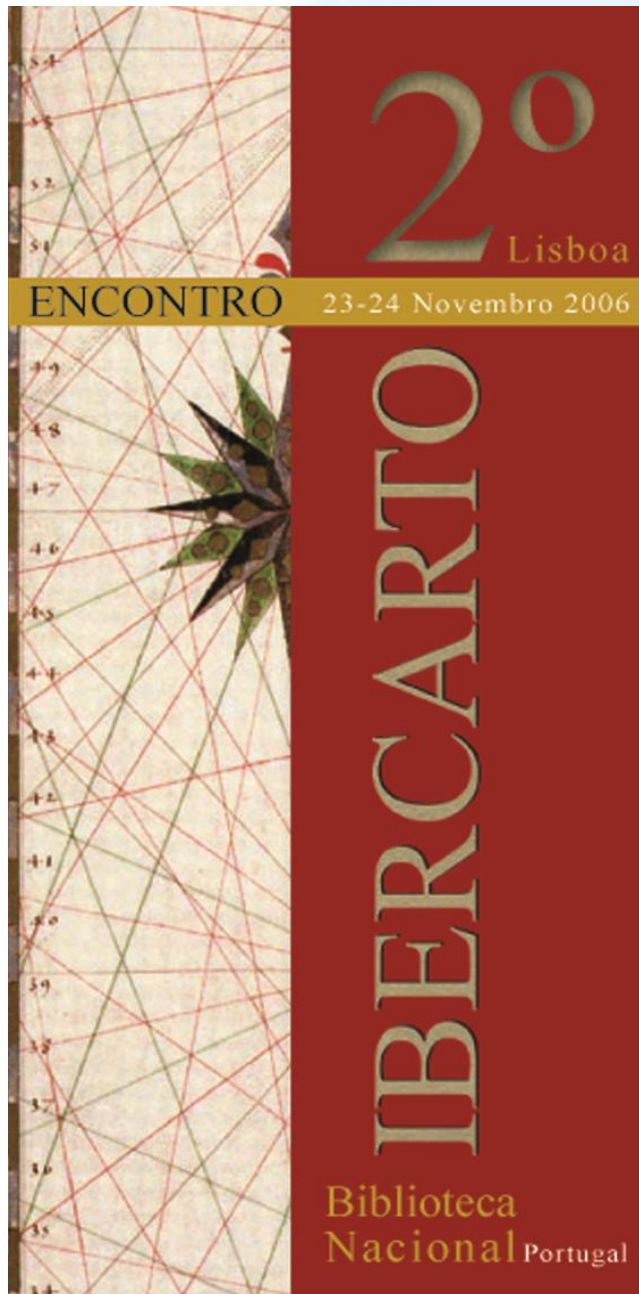
# 1ª Reunión anual de la asociación de cartotecas públicas Hispano-Lusas



# *II Encuentro del Grupo de Trabajo Cartotecas Públicas Hispano-Luso*



# ***II Encuentro del Grupo de Trabajo Cartotecas Públicas Hispano-Luso***



## **PATROCINADOR:**

***Biblioteca Nacional de Portugal***

## **ORGANIZACIÓN:**

- María Joaquina Feijão,***
- Sandra María Caxaria Boavida***

## **COMITÉ:**

- María Joaquina Feijão (Biblioteca Nacional de Portugal),***
- Paola Camacho (Instituto Geografico de Portugês),***
- Francisco Gomes (Instituto Geografico do Exército),***
- Ana M<sup>a</sup> dos Santos (Instituto dos Archivos Nacionais Torre do Otombo)***
- Ana Cannas (Archivo Histórico Ultramarino)***

# II Encuentro del Grupo de Trabajo Cartotecas Públicas Hispano-Luso

## FICHA DE INSCRIPCIÓN

Apellidos(s), Nombre(s): \_\_\_\_\_ Institución: \_\_\_\_\_ País: \_\_\_\_\_  
 Dirección: \_\_\_\_\_ Código Postal: \_\_\_\_\_ Ciudad: \_\_\_\_\_  
 Dirección electrónica: \_\_\_\_\_  
 Inscrípion en la(s) Visitas(s):  Sí  No  No sé  
 Teléfono móvil: \_\_\_\_\_  
 Inscrípion en la(s) Visitas(s):  Sí  No  No sé  
 Programa o reunión en este boletín debe, dándose cumplimiento, antes del 20 de Octubre por correo electrónico a: [ibercarto@bn.pt](mailto:ibercarto@bn.pt)  
 Teléfono: 00351 217 982 006  
 Fax: 00351 217 982 000  
 E-mail: [ibercarto@bn.pt](mailto:ibercarto@bn.pt)  
 Centro de Estudios Geográficos da Universidade de Lisboa  
 Centro Geográfico Português  
 Instituto Geográfico de Esdrás  
 M<sup>te</sup> Helena Dives e Sandra Fernandes  
 Centro de Estudos Geográficos da Universidade de Lisboa  
 Rua Mesa do Resto  
 Instituto dos Arquivos Nacionais Torre do Tombo  
 Atalaia  
 Arquivo Histórico Ultramarino  
 1751 Lisboa Codex - PORTUGAL

## 2º Encuentro del Grupo de Trabajo de Cartotecas Públicas Hispano- Lusas (Ibercarto)

<http://purl.pt/7115/1/>

Biblioteca Nacional de Portugal  
 Área de Cartografía  
 Campo Grande, 83  
 1751 Lisboa Codex - PORTUGAL  
 Tel.: 00 351 217 982 000 Fax 00 351 217 982 140

Contactos  
 Tel: 00 351 217 982 006  
 Maria Joaquina Feijó  
 Sandra Maria Casanova Boavida  
[Ibercarto@bn.pt](mailto:Ibercarto@bn.pt)

### Comissão organizadora

M<sup>te</sup> Inês Faria e Sandra Boavida  
 Biblioteca Nacional de Portugal  
 Paula Oliveira  
 Instituto Geográfico Português  
 Tereza Costa  
 Instituto Geográfico do Esdrás  
 M<sup>te</sup> Helena Dives e Sandra Fernandes  
 Centro de Estudos Geográficos da Universidade de Lisboa  
 Ana Maria do Vale  
 Instituto dos Arquivos Nacionais Torre do Tombo  
 Atalaia  
 Arquivo Histórico Ultramarino



ENCONTRO 23-24 Novembro 2006

2º  
Lisboa

IBERCARTO

Biblioteca Nacional Portugal

## 2º ENCUENTRO

## IBERCARTO

## BN LISBOA

El objetivo del encuentro es ofrecer un panorama actual de las diferentes perspectivas de acceso a la documentación cartográfica, desde la producción y distribución a las formas de disponibilidad para el público.

Los temas a abordar incidirán, esencialmente, sobre aspectos técnicos de la producción de información secundaria, tratando de facilitar la cooperación entre diferentes tipos de instituciones con el fin de mejorar el acceso público a los documentos cartográficos.

El programa incluirá perspectivas y experiencias de instituciones productoras, de bibliotecas, de archivos y de cartotecas universitarias de Portugal y España.

### Programa provisional

23/11/2006

09.30 Recepción y entrega de documentación

10.00 Sesión 1  
 Apertura  
 Director de la Biblioteca Nacional  
 Presentación del Comité del Grupo de Trabajo de Cartotecas Públicas Hispano-Lusas (Ibercarto)  
 10.30 Normalización de la información cartográfica:  
 Situación actual y perspectivas  
 Maria Joaquina Feijó y Carmen Lilar

11.10 Pausa para café

Sesión 2  
 La Difusión de la información desde la perspectiva de los productores  
 11.30 Actividades de los Productores de Cartografía:  
 Portugal  
 Paula Camacho y Francisco Palma Gómez  
 12.00 Actividades de los Productores de Cartografía:  
 España  
 Carmen Montaner García  
 12.30 Debate  
 Comida  
 13.00 2ª Asamblea del Grupo de Trabajo de Cartotecas Públicas Hispano-Lusas  
 14.30 Visita a instituciones que custodian colecciones cartográficas  
 17.00  
 24/11/2006

Sesión 3  
 Prácticas y instrumentos de acceso en archivos y cartotecas universitarias  
 10.00 Prácticas y experiencias en Archivos Españoles  
 María Antonia Colomar y María José Arroyo Socio  
 10.30 Prácticas y experiencias en Archivos Portugueses  
 Ana Catarina y Ana Lopes  
 11.15 Debate  
 11.30 Pausa para café  
 12.00 Prácticas y experiencias en Cartotecas Universitarias españolas  
 Angélica Blanco  
 12.30 Prácticas y experiencias en Cartotecas Universitarias portuguesas  
 Helena Dias y Sandra Fernandes  
 13.00 Debate  
 13.30 Comida  
 15.00 2ª Asamblea del Grupo de Trabajo (continuación)  
 Pausa para café  
 16.00 Elección del nuevo Comité de actividades para el bienio 2007-2008  
 16.20 Elección del nuevo Comité  
 17.45 Clausura  
 18.00 Inauguración de la exposición "La Historia de la Cartografía en la obra del 2º Vizconde de Santarém"  
 20.30 Cena

# ***II Encuentro del Grupo de Trabajo Cartotecas Públicas Hispano-Luso***



**Biblioteca Nacional de Portugal  
Campo Grande 83  
Autor: Porfirio Pardal Monteiro (1958-  
1969)**

# ***II Encuentro del Grupo de Trabajo Cartotecas Públicas Hispano-Luso***



**Instituto Geografico de Portugês  
Instituto dos Archivos Nacionais Torre do  
Otombo**

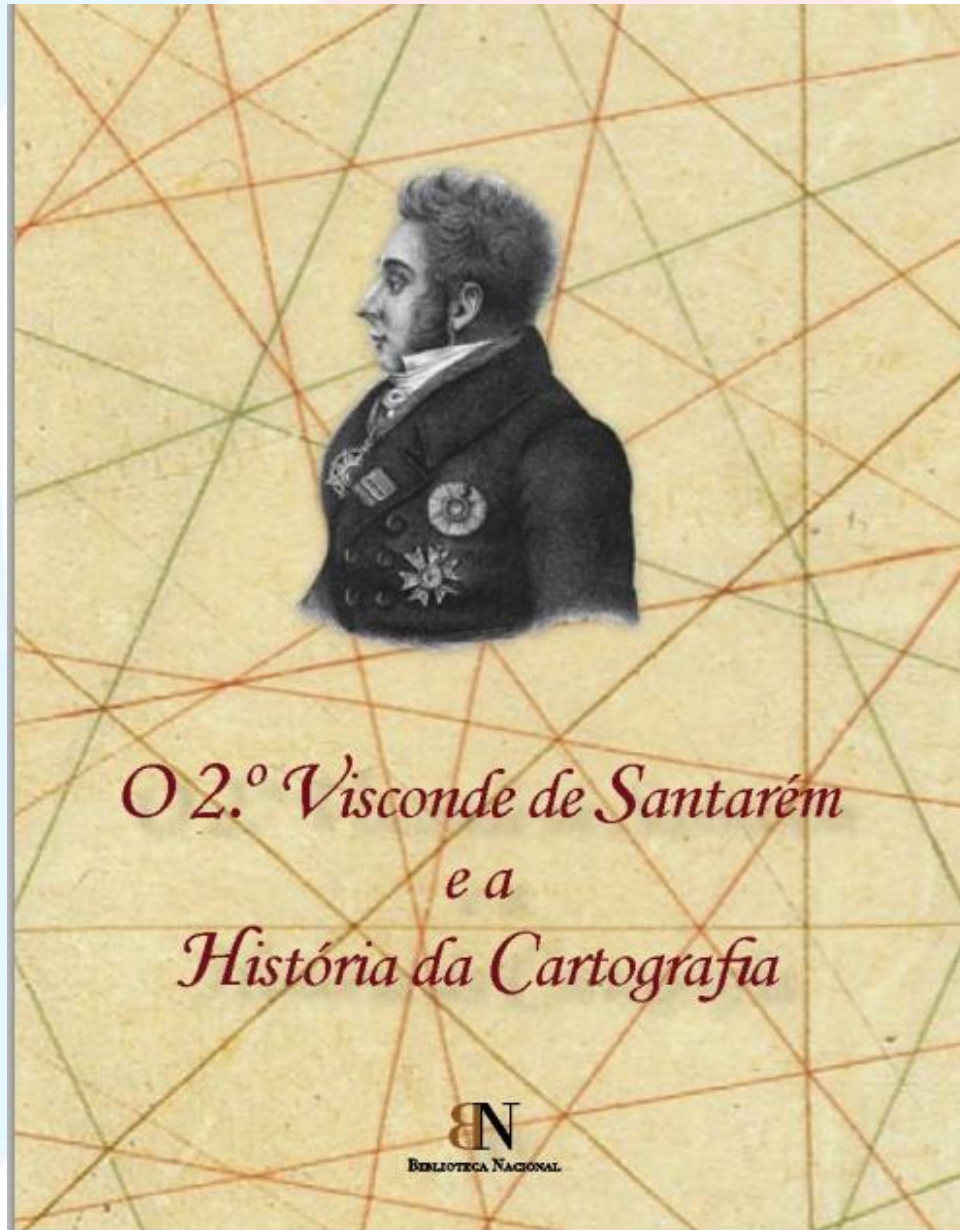


# ***II Encuentro del Grupo de Trabajo Cartotecas Públicas Hispano-Luso***






# *II Encontro do Grupo de Trabalho Cartotecas Públicas Hispano-Luso*




*O 2.º Visconde de Santarém  
e a  
História da Cartografia*

**BN**  
BIBLIOTECA NACIONAL

# III Encuentro del Grupo de Trabajo Cartotecas Públicas Hispano-Luso



# III Encuentro del Grupo de Trabajo Cartotecas Públicas Hispano-Luso



## **PATROCINADOR:**

***La Dirección Xeral de Patrimonio Cultural de la Consellería de Cultura y Deporte de la Xunta de Galicia***

## **ORGANIZACIÓN:**

- Mar García Miraz,***
- Gabriel Quiroga Barro y***
- Carmen Prieto***

# *III Encuentro del Grupo de Trabajo Cartotecas Públicas Hispano-Luso*



**Arquivo do Reino de Galicia  
Jardín de San Carlos s/n  
Autor:  
Antonio Tenreiro Rodríguez  
(1955-1956)**



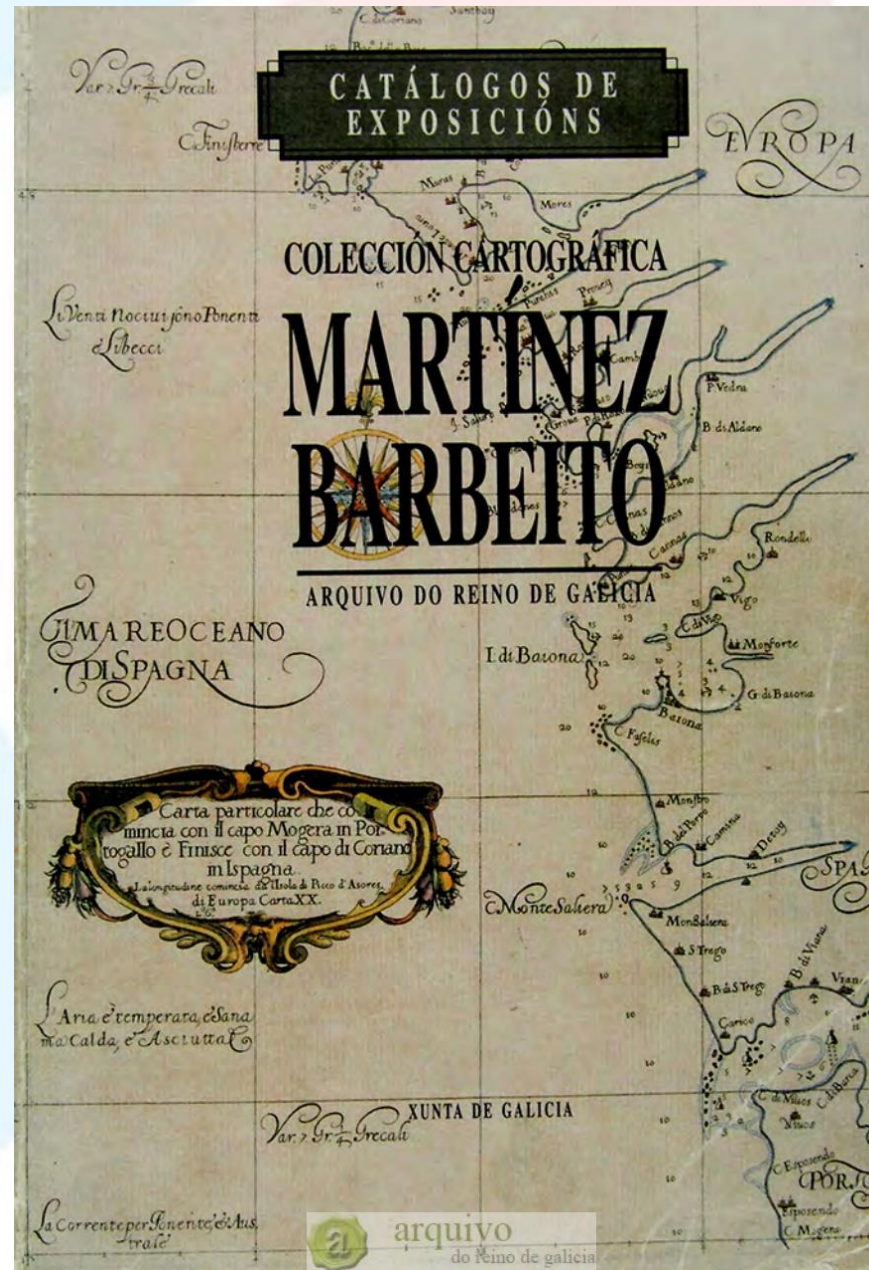
# *III Encuentro del Grupo de Trabajo Cartotecas Públicas Hispano-Luso*



# ***III Encuentro del Grupo de Trabajo Cartotecas Públicas Hispano-Luso***



# III Encuentro del Grupo de Trabajo Cartotecas Públicas Hispano-Luso



# *III Encuentro del Grupo de Trabajo Cartotecas Públicas Hispano-Luso*





# IV Encuentro del Grupo de Trabajo Cartotecas Públicas Hispano-Luso

LAS CARTOTECAS EN EL SIGLO XXI

## IBERCARTO 2010

IV ENCUESTRO  
DEL GRUPO DE TRABAJO  
DE CARTOTECAS PÚBLICAS  
HISPANO-LUSO



VALENCIA,  
28-29 DE  
OCTUBRE  
DE 2010  
EDIFICIO  
LA NAU

[www.ibercarto2010.com](http://www.ibercarto2010.com)  
[www.sge.org/cartografia.asp](http://www.sge.org/cartografia.asp)

Imagene: *Portulano de Jacobus Ruusbroec (1563), Universitat de València, Biblioteca Històrica.*

UNIVERSITAT  
DE VALÈNCIA



GRUPO DE TRABAJO DE  
CARTOTECAS PÚBLICAS HISPANO-LUSO  
(IBERCARTO)

# *IV Encuentro del Grupo de Trabajo Cartotecas Públicas Hispano-Luso*

LAS CARTOTECAS EN EL SIGLO XXI

**IBERCARTO** 2010

IV ENCUESTRO  
DEL GRUPO DE TRABAJO  
DE CARTOTECAS PÚBLICAS  
HISPANO-LUSO

**PATROCINADOR:**  
*Universitat de València*

**ORGANIZACIÓN:**  
- *Victoria García Esteve,*  
- *Isabel Soler Ferrer y*  
- *José Rueda Murria*

VALENCIA,  
28-29 DE  
OCTUBRE  
DE 2010  
EDIFICIO  
LA NAU

[www.ibercarto2010.com](http://www.ibercarto2010.com)  
[www.sge.org/cartografia.asp](http://www.sge.org/cartografia.asp)

UNIVERSITAT  
DE VALÈNCIA



GRUPO DE TRABAJO DE  
CARTOTECAS PÚBLICAS HISPANO-LUSO  
(IBERCARTO)

# IV Encuentro del Grupo de Trabajo Cartotecas Públicas Hispano-Luso

IV ENCUENTRO DEL GRUPO DE TRABAJO DE CARTOTECAS PÚBLICAS HISPANO-LUSO

LAS CARTOTECAS EN EL SIGLO XXI  
**IBERCARTO 2010**  
VALENCIA, 28-29 DE OCTUBRE DE 2010  
EDIFICIO LA NAU

LAS CARTOTECAS EN EL SIGLO XXI

## IBERCARTO 2010

### IV ENCUENTRO DEL GRUPO DE TRABAJO DE CARTOTECAS PÚBLICAS HISPANO-LUSO




Imagen: Periodismo de Javier Barrio (1992). Universidad de Valencia, Biblioteca Histórica.

UNIVERSITAT DE VALÈNCIA



www.ibercarto2010.com  
www.sgc.org/cartografia.asp

## Presentación

Los archiveros, bibliotecarios y cartógrafos portugueses y españoles celebran un nuevo encuentro bianual en la ciudad de Valencia gracias al patronazgo y amable acogida de la Universidad de Valencia. Bajo el título *Las Cartotecas en el Siglo XXI* convocamos a profesionales y estudiantes de archivo, biblioteca y cartoteca a asistir a este encuentro, aportando comunicaciones y/o participando en los debates de las distintas secciones de trabajo. Sólo pretendemos compartir ideas y esfuerzos, conocer los proyectos en los que estamos inmersos e intercambiar experiencias y, sobre todo, saber que no estamos solos.

El título genérico para el 4º Encuentro: *Las Cartotecas en el Siglo XXI*, propone una visión de futuro en el comienzo de un nuevo siglo. Nuestras cartotecas se tienen que integrar con las nuevas tecnologías y sistemas de información con un doble propósito: prestar un mejor servicio a los ciudadanos y preservar el patrimonio documental que custodiamos. Hoy por hoy, esto se consigue obteniendo una imagen digital de calidad del documento, en nuestro caso el mapa, y adaptando los antiguos sistemas de descripción a las potentes herramientas con las que se trata la documentación digital actual.

Obtener un mapa pulsando un tecla, podía ser un eslogan publicitario de hace unos años pero hoy, es algo cotidiano para cualquier ciudadano que desee preparar el itinerario de un viaje, para localizar un barrio o una calle, para obtener una base cartográfica numérica sobre la que apoyar trabajos técnicos de planificación, de proyectos o de gestión, y además se le ofrece información sobre los datos, el contenido, la calidad, su productor responsable, periodo de actualización, etc. son los denominados metadatos.

Pero toda automatización esconde un esfuerzo de proceso previo y un gran trabajo de documentación para poder recuperar de un modo eficaz el dato o la información que se busca. El procedimiento adquiere una espacial complejidad si trabajamos con mapas antiguos y modernos (no digitales) representados en diversos soportes y formas, cuya información se expresa en un lenguaje codificado, matemático y alfanumérico, y que contienen datos geográficos de notable interés para el conocimiento del territorio y las ciudades y para el análisis de su evolución histórica. Por todo ello, en estas jornadas queremos avanzar en la incorporación del documento cartográfico a la revolución de las nuevas tecnologías de la información.

Joaquín Cortés José  
Instituto de Cartografía de Andalucía  
Presidente de IBERCARTO

La Universitat de València, y, en concreto, el Servei de Biblioteques i Documentació, tiene el honor de acoger el encuentro de los archiveros, bibliotecarios y cartógrafos portugueses y españoles, que se celebrará en Valencia en octubre de 2010 bajo el título "Las cartotecas en el siglo XXI", con la intención de compartir esfuerzos, experiencias, proyectos etc.

El encuentro tendrá lugar en el edificio histórico y cultural de la Universitat de València "Edifici La Nau", situado en el centro de la ciudad en la calle Universidad número 2 (mapa Google).

Invitamos a los estudiantes y a los profesionales a participar en dicho encuentro que esperamos resulte fructífero para todos los asistentes, y al mismo tiempo disfruten de su estancia en la ciudad de Valencia y en la Universitat de València, institución con más de 500 años de historia, que alina tradición y modernidad y será la anfitriona del encuentro durante los días 28 y 29 de octubre de 2010.

Victoria Garría Esteve  
Directora Técnica  
Servicio de Bibliotecas y Documentación

IV ENCUENTRO DEL GRUPO DE TRABAJO DE CARTOTECAS PÚBLICAS HISPANO-LUSO

LAS CARTOTECAS EN EL SIGLO XXI  
**IBERCARTO 2010**  
VALENCIA, 28-29 DE OCTUBRE DE 2010  
EDIFICIO LA NAU

## Programa

### JUEVES, 28 MAÑANA

- 09.30 h. Recogida de documentación
- 10.00 h. Apertura
- 10.30 h. Las cartotecas universitarias en España: un universo desconocido  
Ángela Blanco García. *Universidad Autónoma de Madrid*
- 11.00 h. Debate
- 11.15 h. Pausa-café
- 11.45 h. El catálogo de mapas, planos y dibujos en los archivos estatales  
Jaime Sainz Guerra. *Archivo General de Simancas*
- 12.15 h. La colección de mapas y planos del Archivo de la Diputación de Valencia: 25 años de Trabajo Técnico  
Francisco José Sanchis Moreno, Amparo García Gómez, María José Rodríguez Molina, José Vicente Rodríguez Muñoz.  
*Archivo de la Diputación de Valencia*
- 12.45 h. Debate
- 13.00 h. Derechos de autor  
Antonio Martínez. *Sociedad General de Derechos de Autor. Delegación de Valencia*
- 13.30 h. Debate

### JUEVES, 28 TARDE

- 16.00 h. Metadatos  
Carmen Montaner. *Institut Cartogràfic de Catalunya*
- 16.30 h. El patrimonio cartográfico en las Infraestructuras de Datos Espaciales: Pasarela MARC 2.1 - ISO 19115  
María Crespo, María Criado, M<sup>a</sup> José Bravo, Carlos Rodríguez. *DMSGROUP Joan Capdevila. Institut Geogràfic Nacional. Servei Regional en Catalana*  
Alejandra Sánchez, Carolina Sotares, Marta Ibanatey. *Instituto Geográfico Nacional. Centro de Información Geográfica*
- 17.00 h. Archivo de planos en EMASESA  
Dulce Nombre Ramírez Parias, Josefina Revilla, Ignacio Luis Rivero. *Institut Empresa Metropolitana de Abastecimiento y Saneamiento de Aguas de Sevilla, S.A.*
- 17.30 h. El Centro de Descargas del CNIG  
Marcos Francisco Pavo López, Pedro Vivas White. *Centro Nacional de Información Geográfica*  
Elena Camacho Arranz. *Instituto Geográfico Nacional*
- 18.00 h. Debate

### VIERNES, 29 MAÑANA

- 09.00 h. Digitalización  
Elena Camacho Arranz. *Instituto Geográfico Nacional*
- 09.30 h. El proyecto cartovirtual: Cartoteca Nacional Histórica Virtual  
Alberto Fernández Wyttenbach, Miguel Ángel Bernabé Poveda. *Grupo de Investigación Mercator. Universidad Politécnica de Madrid*
- 10.00 h. El proyecto Metamorfoze para la preservación de documentación histórica  
Manuel Sánchez-Robles. *Ekinsa*
- 10.30 h. La Cartoteca del Sistema de Información Territorial de Aragón: un ejemplo de democratización de la cartografía  
D. Portolés, R. Martínez. *Idearium Consultores*  
I. Aguilera, S. Montegudo. *Centro de Información Territorial de Aragón. Gobierno de Aragón*
- 11.00 h. Pausa-café
- 11.30 h. Mapas do Alentejo na Biblioteca Pública de Évora: Construção de uma coleção digital  
Pedro Manuel Ramos Moreira. *Universidade de Évora*
- 12.00 h. Debate
- 12.15 h. Directorio de Cartotecas  
María Joaquina Esteves Feijão. *Biblioteca Nacional de Portugal*  
Carmen Lliter Mayayo. *Biblioteca Nacional de España*
- 12.45 h. Debate
- 13.00 h. Conclusiones
- 13.30 h. Clausura

### VIERNES, 29 TARDE

- 16.00 h. Asamblea de IBERCARTO (sólo para miembros)

PATROCINADOR COLABORADOR  
**EYPAR** **Casalini libri**

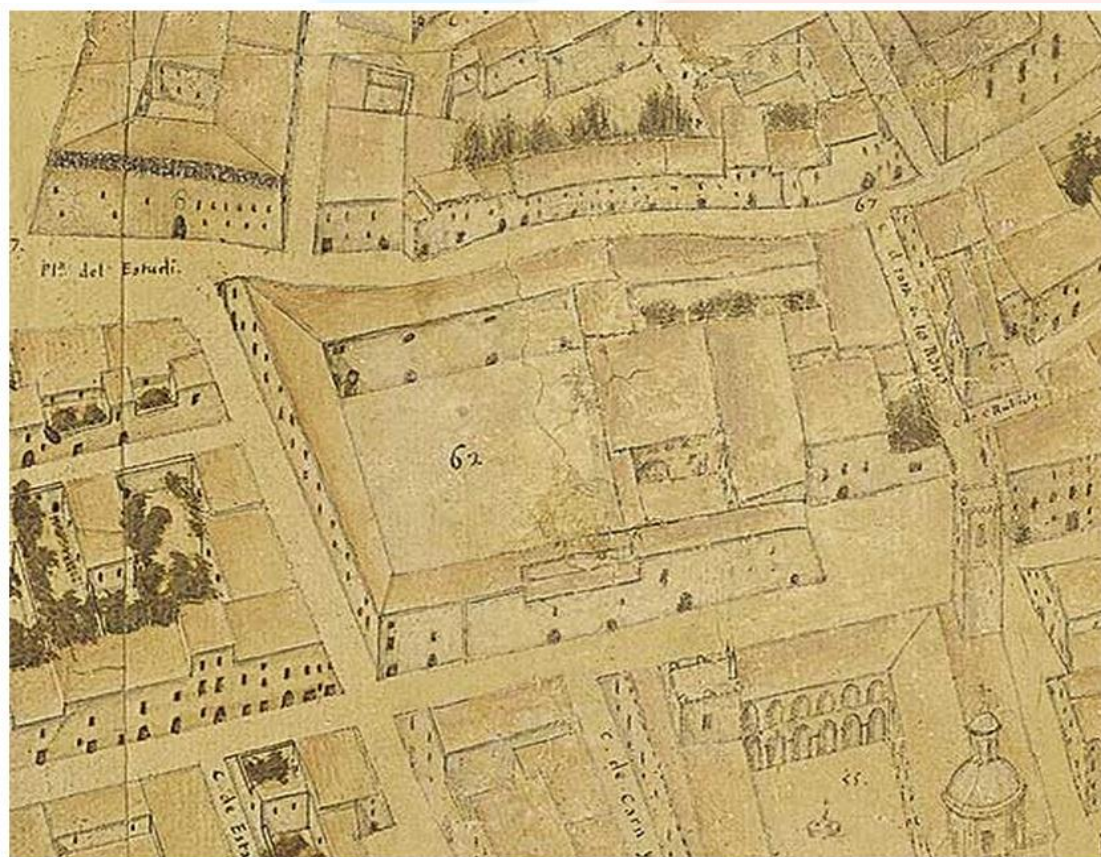
SECRETARÍA TÉCNICA  
VIAJES EL CORTE INGLÉS, S.A.  
División de Congresos, Convenciones e Incentivos  
Gran Vía Fernando El Católico n.º 3 bajo  
Tel. 963 107 189 - Fax: 963 411 046  
email: congresos.valencia@viajeseci.es  
46008 VALENCIA

www.ibercarto2010.com  
www.sgc.org/cartografia.asp


# ***IV Encuentro del Grupo de Trabajo Cartotecas Públicas Hispano-Luso***



# ***IV Encuentro del Grupo de Trabajo Cartotecas Públicas Hispano-Luso***



© Arxiu Municipal de València  
El Estudio General, ahora Universidad, y el colegio de Corpus Christi inmediato, ambos edificios construidos en el barrio de la Judería, cuya memoria se quería erradicar a final del siglo XV.



**El Edifici La NAU**  
**Calle de la Universitat nº 2**  
**Autores: Pere Compte (1502), Joaquín Martínez (1789), Antonio Martorell (1889)...**  
**El Paraninfo se atribuye a Padre Vicente Tosca (S. XVIII)**

# ***IV Encuentro del Grupo de Trabajo Cartotecas Públicas Hispano-Luso***



# ***IV Encuentro del Grupo de Trabajo Cartotecas Públicas Hispano-Luso***



# ***IV Encuentro del Grupo de Trabajo Cartotecas Públicas Hispano-Luso***





# V Encuentro del Grupo de Trabajo Cartotecas Públicas Hispano-Luso

## LA GLOBALIZACIÓN DE LA CARTOGRAFÍA

V ENCUENTRO DEL GRUPO DE TRABAJO DE CARTOTECAS PÚBLICAS HISPANO-LUSO



Santander, 4 y 5  
octubre 2012  
Facultad de Filosofía y Letras  
[ibercarto@unican.es](mailto:ibercarto@unican.es)

<http://www.ibercarto.unican.es>



# V Encuentro del Grupo de Trabajo Cartotecas Públicas Hispano-Luso

## LA GLOBALIZACIÓN DE LA CARTOGRAFÍA

V ENCUENTRO DEL GRUPO DE TRABAJO DE CARTOTECAS PÚBLICAS HISPANO-LUSO



Santander, 4 y 5  
octubre 2012  
Facultad de Filosofía y Letras  
[ibercarto@unican.es](mailto:ibercarto@unican.es)


<http://www.ibercarto.unican.es>



**ORGANIZA Y PATROCINA:**  
*Facultad de Filosofía y Letras  
de la Universidad de Cantabria  
(Departamento de Geografía,  
Urbanismo y Ordenación del  
Territorio).*

**COORDINA:**  
*Ana Santamaría Gutiérrez*

# V Encuentro del Grupo de Trabajo Cartotecas Públicas Hispano-Luso



## PROGRAMA PROVISIONAL

### JUEVES 4 DE OCTUBRE. MAÑANA

9-9'30 h. Entrega de acreditaciones.

#### INAUGURACIÓN DEL ENCUENTRO

9'30 h. Acto institucional de apertura.

10'00 h. **Conferencia inaugural.** La Cartografía continua: de lo global a lo local, un espacio sin cortes y de múltiples aplicaciones.

**Francisco Javier Ariza López.** Catedrático de la Universidad de Jaén, Departamento de Ingeniería Cartográfica, Geodésica y Fotogrametría.

10'50 h. Pausa-café.

#### SESIÓN 1: CARTOGRAFÍA DIGITAL Y GEOTECNOLOGÍAS.

11'20 h. **Ponencia.** Posibilidades de los SIG en el tratamiento de la Cartografía digital: acceso a recursos libres.

**Olga de Cos Guerra.** Profesora Contratada Doctora del Departamento de Geografía, Urbanismo y Ordenación del Territorio de la Universidad de Cantabria.

12'00 h. **Ponencia.** Cartografía colaborativa y "mapping parties": una experiencia formativa global.

**Valentín Castillo Salcines.** Técnico I+D+I MICINN - Universidad de Cantabria.

12'30 h. **El Grupo de Trabajo Interdisciplinar Patrimonio Cartográfico en las Infraestructuras de Datos Espaciales (GTI PC-IDE). Resultados y retos.**

**Joan Capdevila Subirana.** Instituto Geográfico Nacional. Servicio Regional en Cataluña.

12'50 h. **Hacia la interoperabilidad del patrimonio cartográfico y su publicación en el catálogo del Instituto Geográfico Nacional.**

**Joan Capdevila, Andrés Aristegui, Alejandra Sánchez y Elena Camacho.** Instituto Geográfico Nacional.

13'10 h. **Cartografía delictiva: herramientas SIG y mapas on line.**

**Alfredo Llorente del Río.** Technigraphic Systems Spain - DEA Geografía del Crimen UCM.

13'30 h. Coloquio.

### JUEVES 4 DE OCTUBRE. TARDE

#### SESIÓN 2: TRATAMIENTO TÉCNICO DE LA DOCUMENTACIÓN CARTOGRÁFICA.

16'30 h. **Formato Marc y cartografía en España.**

**Jaime Sáinz Guerra.** Archivo General de Simancas.

16'50 h. **Reflexiones y consideraciones para una correcta preservación de documentos urbanísticos.**

**David Portolés Rodríguez, Rafael Martínez Cebolla y Roberto Fernández Sola.** Idearium Consultores. **María José Segura y Laura Fernández.** Dirección General de Urbanismo del Gobierno de Aragón.

17'10 h. Coloquio.

#### SESIÓN 3: CARTOGRAFÍA, HISTORIA Y LITERATURA.

17'30 h. **Desfasado. ¡Antiguo! ¡Histórico!!**

**Joaquín Cortes José.** Instituto de Estadística y Cartografía de Andalucía.

17'50 h. **Estudio de la red viaria romana de Hispania mediante tecnologías SIG: las planimetrías de la 1ª edición del MTN 1/50.000 de España, una capa de información indispensable para el investigador.**

**José Luis Vicente González.** Ingeniero Técnico Forestal. Consultor SIG.

18'10 h. **La Cartografía como apoyo a la justicia: los planos y dibujos de los expedientes judiciales del Archivo del Reino de Galicia (A Coruña).**

**Carmen Prieto Ramos.** Archivo del Reino de Galicia.

18'30 h. **Los mundos de la cartografía: los mapas en la literatura rusa.**

**Ángela Blanco García.** Cartoteca Rafael Más, Universidad Autónoma de Madrid.

18'50 h. Coloquio.

### VIERNES 5 DE OCTUBRE. MAÑANA

#### SESIÓN 4: CARTOTECAS DIGITALES.

10'00 h. **Ponencia.** Preservación de la información geográfica.

**Francisco Javier Ariza López.** Catedrático de la Universidad de Jaén, Departamento de Ingeniería Cartográfica, Geodésica y Fotogrametría.

10'30 h. **Las colecciones del Departamento de Cartografía y Artes Gráficas en la Biblioteca Digital de la Real Academia de la Historia.**

**Carmen Manso Porto.** Real Academia de la Historia.

10'50 h. **Aplicación de las técnicas multicriterio para la organización y clasificación de resultados de consulta a una cartoteca digital.**

**David Portolés Rodríguez y Rafael Martínez Cebolla.** Idearium Consultores. **Fernando Germán López y Sergio Monteagudo Latorre.** Centro de Información Territorial de Aragón.

11'10 h. Pausa-café.

11'40 h. **Georreferenciación para catalogadores.**

**Elena Camacho Arranz.** Instituto Geográfico Nacional. **Alberto Fernández Wyttenbach.** Universidad Politécnica de Madrid.

12'00 h. **Georreferenciación de mapas antiguos con la ayuda de los usuarios.**

**Rafael Roset y Noelia Ramos.** Institut Cartogràfic de Catalunya.

12'20 h. Coloquio.

#### SESIÓN 5: CARTOTECAS UNIVERSITARIAS.

12'40 h. **Cartografía y sociedad: la extensión de la cartografía temática en la actualidad.**

**Ángela Blanco García.** Cartoteca Rafael Mas, Universidad Autónoma de Madrid.

13'00 h. **Competencias informacionales en cartotecas universitarias. Una propuesta de aplicación.**

**José Rueda Murria.** Cartoteca de la Universitat de València. **Ana Santamaría Gutiérrez.** Cartoteca del Departamento de Geografía, Urbanismo y Ordenación del Territorio de la Universidad de Cantabria.

13'20 h. Coloquio.

#### PANORAMA DE LAS CARTOTECAS EN ESPAÑA

13'40 h. **Directorio de cartotecas y colecciones cartográficas españolas.**

**Carmen Lliter Mayayo.** Biblioteca Nacional de España. Servicio de Cartografía.

#### CLAUSURA DEL ENCUENTRO

14 h. Acto institucional de clausura.

### VIERNES 5 DE OCTUBRE. TARDE

#### ASAMBLEA GENERAL DE IBERCARTO (Sesión restringida a socios).



# *V Encuentro del Grupo de Trabajo Cartotecas Públicas Hispano-Luso*

Edificio del Paraninfo de la Universidad  
de Cantabria, Sala Fray Antonio de  
Guevara  
Calle Sevilla nº 6  
Antigua Escuela de Peritos Industriales  
(ca. 1991-1995)



# V Encuentro del Grupo de Trabajo Cartotecas Públicas Hispano-Luso




# *V Encuentro del Grupo de Trabajo Cartotecas Públicas Hispano-Luso*



# V Encuentro del Grupo de Trabajo Cartotecas Públicas Hispano-Luso



# ***V Encuentro del Grupo de Trabajo Cartotecas Públicas Hispano-Luso***



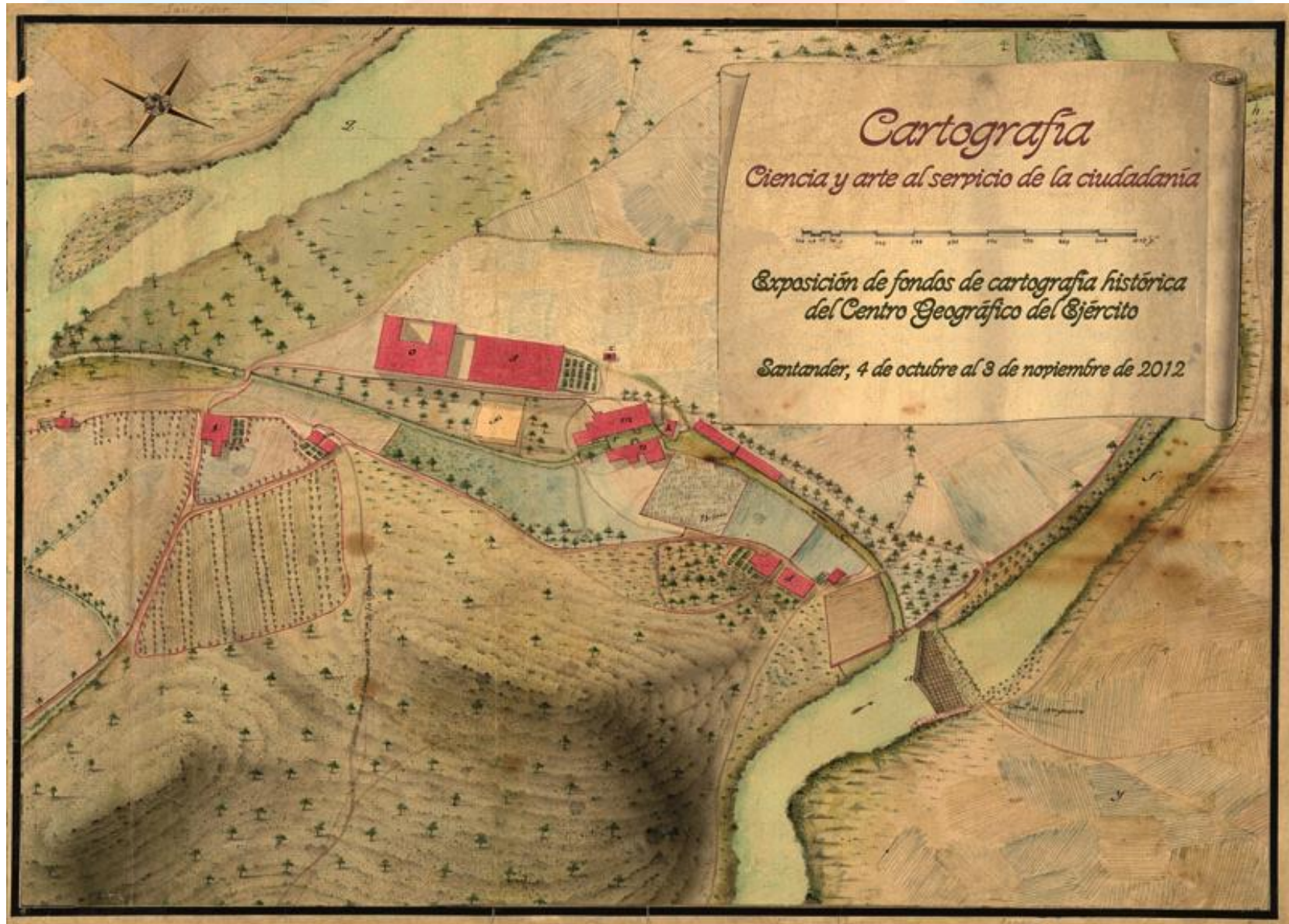
## ***EXPOSICIÓN***

***Coordinación científica y técnica:***

- Luis Magallanes Pernas y***
- Francisco Javier Gracia Berganciano  
(Centro Geográfico del Ejército)***
- Ana Santamaría Gutiérrez  
(Cartoteca del Departamento de Geografía, Urbanismo y Ordenación del Territorio de la Universidad de Cantabria)***



# ***V Encuentro del Grupo de Trabajo Cartotecas Públicas Hispano-Luso***



# V Encuentro del Grupo de Trabajo Cartotecas Públicas Hispano-Luso



# *V Encuentro del Grupo de Trabajo Cartotecas Públicas Hispano-Luso*



# *V Encuentro del Grupo de Trabajo Cartotecas Públicas Hispano-Luso*



**Palacio de La Magdalena  
Sede de la Universidad Internacional  
Menéndez Pelayo**

# *VI Encuentro del Grupo de Trabajo Cartotecas Públicas Hispano-Luso*



Madrid 23 y 24 de octubre de 2014

# ***VI Encuentro del Grupo de Trabajo Cartotecas Públicas Hispano-Luso***



**Instituto Geográfico Nacional  
Calle General Ibáñez de Ibero, 3  
Autor: Jerónimo Pedro Mathe y  
Rodríguez (1922-1929)**

