

ORIGEN Y FORMACIÓN DE IBERCARTO



CARMEN LÍTER MAYAYO

Con la colaboración de
LUISA MARTÍN-MERÁS





Iª REUNION DE CARTOTECARIOS ESPAÑOLES EN MADRID

Biblioteca Nacional - 27 de octubre a las 10'30 horas

Carta convocatoria

Estimados colegas:

Las personas que en España nos dedicamos a la catalogación, conservación y difusión de la cartografía tenemos una serie de problemas comunes en virtud del material (mapas) que manejamos. A menudo afrontamos estos problemas aislados en nuestros centros sin comunicarnos entre nosotros y sin saber cómo el resto de compañeros los ha afrontado y a veces resuelto. Aunque somos un grupo pequeño y muchos de nosotros mantenemos una comunicación puntual, nos haría falta una organización que centralice y divulgue las noticias que se producen en nuestro campo profesional y nos sirva para mantenernos conectados, (en sentido figurado e informático) unos con otros, lo que simplificaría notablemente nuestra labor.

Como sabéis, algunos de nuestros centros pertenecen a LIBER (Liga Europea de Bibliotecarios de Investigación, Sección cartotecas), organización que se ocupa de todos los problemas y actividades de los cartotecarios europeos y de sus centros. Los que asistimos, en representación de nuestro país a las reuniones bianuales que se celebran, echamos de menos no poder informar a nuestros colegas europeos de todos los proyectos y actividades que estamos llevando a cabo en España. También lamentamos no tener un cauce para divulgar aquí los acuerdos y soluciones que se toman en esas reuniones que, estamos seguros, interesarían a muchos de vosotros.

Por todo lo anterior, Carmen Líter, Jefe del Servicio de Cartografía de la Biblioteca Nacional, Carme Montaner, Jefe de la Cartoteca de Catalunya y Luisa Martín-Merás, Jefe de la Cartoteca del Museo Naval, hemos pensado que sería interesante reunirnos todos los profesionales que trabajamos en cartotecas en España para cambiar impresiones y tratar de organizarnos.

Iª REUNION DE CARTOTECARIOS ESPAÑOLES EN MADRID

Biblioteca Nacional - 27 de octubre a las 10´30 horas

Temas Propuestos

- **Comentarios en torno a la creación de un grupo de cartotecarios españoles para:**
 - Intercambio de experiencias
 - Resolución de problemas comunes (catalogación, mecanización, digitalización, etc.)
 - Difusión de novedades e intercambio de informaciones: bibliografía, normas de catalogación, proyectos de colaboración, etc.
 - Canales de información entre cartotecas (registro de cartotecas, página web con acceso a los catálogos en línea, etc.)
 - Posibilidades de realizar proyectos en común
- **Organización del grupo y periodicidad de las reuniones**
- **Creación de una página web donde se centralizarían todas las acciones anteriormente descritas.**
- **Preguntas y sugerencias**

Lista de asistentes a la reunión celebrada el 27-10-2003 en la BNE

- Archivo General de Indias
 - Archivo General de Simancas
 - Archivo Histórico Nacional
 - Archivo de la Corona de Aragón
 - Archivo del Reino de Galicia
 - Archivo General Militar
 - Biblioteca de Andalucía
 - Biblioteca de Catalunya
 - Biblioteca Nacional de España
 - Biblioteca Nacional de Portugal
 - Biblioteca Real
 - Biblioteca Regional de Madrid
 - Centro Geográfico del Ejército
 - Gerencia Municipal Urbanismo. Madrid
 - Institut Cartogràfic de Catalunya
 - Instituto de Cartografía de Andalucía
 - Instituto Geográfico Nacional
 - Instituto Hidrográfico de la Marina
 - Instituto Tecnológico y Geominero
 - Museo Naval. Cartoteca
 - Real Academia de la Historia
 - Real Observatorio de la Armada
 - Universidad Autónoma de Madrid
 - Univ. Complutense Madrid. Cartoteca
 - Universidad de Navarra. Biblioteca
 - Universitat Autònoma de Barcelona
 - Universitat de Girona
 - Universitat de Valencia
- M^a Antonia Colomar
J. Luis Rodríguez de Diego
M^a José Arranz
M^a Luz Rodriguez Olivares
Gabriel Quiroga
M^a Teresa Hermoso
Jesús Jimenez Pelayo
Concepció Isern
Carmen Líter Mayayo
Joaquina Feijao
Valentín Moreno
Concepción Huebra
Luis Magallanes
Alfonso Mora
Carme Montaner
Joaquín Cortés
José M^a Escolano
Inmaculada Benitez
Mercedes Gutiérrez
Luisa Martín-Merás
Carmen Manso
Francisco José González
Ángela Blanco
Isabel Carreira Delgado
José María Torres
Marta Gil
Montserrat Terradas
Mercedes Fontellas
- agi1@cult.mec.es
ags@cult.mec.es
ahn@cult.mec.es
aca@cult.mec.es
arq.reino.galicia@xunta.es
mthermoso@et.mde.es
jpelayo@sba.juntadeandalucia.es
cisern@bnc.es
Carmen.liter@bne.es
mfeijao@bn.pt
valentin.moreno@patrimonionacional.es
biblio.regional@madrid.org
lamaga@et.mde.es
alfonso.mora@urbanismo.munimadrid.es
cmontaner@icc.es
jagustin.cortes@juntadeandalucia.es
jmescolano@mfom.es
ihmesp@fn.mde.es
mgutierrez@igme.es
mlmeras@museonavalmadrid.com
carmen_manso@rah.es
biblio@roa.es
angela@blanco.uam.es
yela@buc.ucm.es
jmtorres@unav.es
Marta.Gil@uab.es
montserrat.terradas@pas.udg.es
Mercedes.Fontelles@uv.es

I^º REUNION DE CARTOTECARIOS ESPAÑOLES EN MADRID.

Biblioteca Nacional, 27 de octubre de 2003

Programa de la reunión

→ 10,30 horas. PRIMERA SESIÓN DE TRABAJO

- **Intervención de Carmen Líter Mayayo:** Bienvenida a asistentes y exposición de los motivos que nos han llevado a la idea de la creación de un grupo de cartotecarios.
- **Intervención de Luisa Martín-Merás. Propuesta de temas a debatir:**
 - . **Quién formará el grupo.** Será un grupo de profesionales para debatir problemas comunes: responsable de la cartoteca para que puedan ser interlocutores válidos.
 - . **Cómo organizar el grupo:** -Se harían reuniones anuales o bianuales para cambiar impresiones. -Se elegiría un comité, un coordinador y un secretario del grupo.
Elección rotatoria: del Comité ejecutivo, del Coordinador y del Secretario.
 - . **El nexo de unión del grupo** será una **página web** (noticias, convocatorias, etc.)
- **Intervención de Carme Montaner García:** Información sobre posibles relaciones internacionales. LIBER y la presentación bianual del "Progress Report" del país.

→ 15 horas. SEGUNDA SESION DE TRABAJO

- Debate y discusión de las propuestas.
- Elección del comité, coordinador y secretario.
- Se acuerda que todos participen en la elección de temas de interés
- Despedida

Iª REUNION DE CARTOTECARIOS ESPAÑOLES EN MADRID

Conclusiones

- Se acordó la creación de un Grupo de Trabajo que se denominó:
Asociación de Cartotecas Públicas Hispano-Lusas
- Se eligió un **Comité organizador, formado por las siguientes personas:**
 - Luisa Martín-Merás, Carmen Líter y Carme Montaner (promotoras de la asociación)
 - M^a Antonia Colomar (representando a los Archivos)
 - Concepció Isern (a las Bibliotecas)
 - Francisco J. Dávila (a los Centros productores de cartografía)
 - Cristina López-Tena (a las Cartotecas universitarias)
 - Carmen Manso (a otros Centros relacionados)

Coordinadora del Comité: Luisa Martín-Merás

El Comité gestionaría todas las cuestiones que se planteasen en la formación, mantenimiento y desarrollo de la asociación.
- Se propusieron diversos **temas de interés para tratar en próximas reuniones**
- Finalmente, se programó una reunión del Comité organizador para poner en marcha las resoluciones de la primera asamblea

Reunión del Comité Organizador del Grupo de Cartotecarios

Biblioteca Nacional, 16 febrero de 2004

Temas tratados

- **Naturaleza de la Asociación y posibilidad de que sea albergada en alguna institución**
 - Se pensó en la Biblioteca Nacional o la Sociedad Española de Cartografía y Fotogrametría, pero no fue posible.
 - El Grupo debería estar integrado por los centros y no por las personas
- **Se decidió el posible nombre de la asociación:**

ASOCIACION DE CARTOTECAS PÚBLICAS HISPANO-LUSAS (ACAPI)
- **Diseño y alojamiento en un servidor de la Web de la Asociación.** En principio se va a alojar en el Institut Cartogràfic de Catalunya, bajo la dirección de Carme Montaner Esperamos los comentarios de todos. Además se pidió colaboración para elaborar la bibliografía cartográfica española desde el año 2000
- **Búsqueda de un logo para la Asociación** y un diseñador para que nos proporcione ideas
- **Se programó la próxima reunión anual** en el mes de octubre de 2004, en Sevilla. El programa se desarrollaría en dos días, distribuidos de la siguiente forma:
 - Reunión anual de la Asociación
 - Mesa redonda sobre Aplicaciones GIS en cartotecas, por J. Cortés y F. J. Dávila
 - Mesa redonda sobre derechos de reproducción y valoración económica del documento cartográfico, por C. Líter y A. Colomar
- Revisión de **los cuestionarios sobre temas de interés** para tratar en futuras conferencias

Reunión del Grupo de Cartotecarios - Comité Organizador

Biblioteca Nacional, 16 febrero de 2004


Temas de interés para futuras Conferencias

- **Proceso de Digitalización de documentos y todo lo que implica: formatos, resolución, reconversión de archivos catalográficos,.. .etc.**
- **Programas gestores de bases de datos.**
- **La cartografía digital y las bases cartográficas numéricas que generan problemas de visualización.**
- **Denominación del grupo de cartotecarios : Asociación de Cartotecas Públicas Hispano-Lusa o Hispano- Portuguesa.**
- **Valoración económica del documento cartográfico**
- **Tesauros de cartografía.**
- **Metadatos y catálogos en Internet.**
- **Desarrollo e implantación de la norma ISAD (G) [General International Standard Archival Description]**
- **Catalogación del material cartográfico impreso y en formato digital**
- **Formación del cartotecario en SIG (Sistemas de Información Geográfica)**
- **Bibliografía profesional.**
- **Indización de la documentación cartográfica**
- **La irrupción de las nuevas tecnologías en el ámbito cartográfico, planteamientos y retos. Sobre todo a los que albergan cartografía moderna**
- **El mundo de la cartografía digital y los sistemas de información geográfica**



ASOCIACIÓN DE CARTOTECAS PÚBLICAS HISPANO-LUSAS

RESUMEN DE UN AÑO DE TRABAJO

- 
- I. Resumen de trabajos realizados en el año**
 - II. Borrador de Estatutos de la Asociación de Cartotecas Públicas Hispano-Lusas**
 - III. Logotipo de la Asociación**
 - IV. Convenio de colaboración con la Sociedad Geográfica Española**

BORRADOR DE ESTATUTOS DE LA ACAPI

ASOCIACIÓN DE CARTOTECAS PUBLICAS HISPANO-LUSAS (1)

- 1. La ASOCIACIÓN DE CARTOTECAS PUBLICAS HISPANO-LUSAS, de ahora en adelante ACAPI, es una asociación profesional sin ánimo de lucro, que aspira a reunir a los profesionales que trabajan en el mundo de las colecciones públicas de mapas en España y Portugal, con el objeto de formar un grupo técnico que permita un diálogo constante y un intercambio de conocimientos y experiencias en torno a la adquisición, conservación, catalogación y difusión de todo tipo de colecciones cartográficas.**
- 2. La ACAPI se rige por un Comité elegido, cada dos años, en asamblea y formado por un representante de cada una de las cinco clases de cartotecas públicas integradas en la asociación: Archivos, Bibliotecas, Cartotecas universitarias, Centros productores de cartografía y otros centros; entre los miembros del comité se elegirá un presidente y un secretario.**
- 3. Podrán formar parte de la ACAPI, todos los profesionales de las cartotecas públicas de España y Portugal que lo deseen, tanto activos como jubilados, pero sólo tendrán derecho a voto un representante de cada institución.**
- 4. El comité será renovado en un 50% de sus miembros cada vez que haya elecciones, pero teniendo en cuenta que el presidente anterior debe permanecer como miembro del nuevo comité.**

BORRADOR DE ESTATUTOS DE LA ACAPI

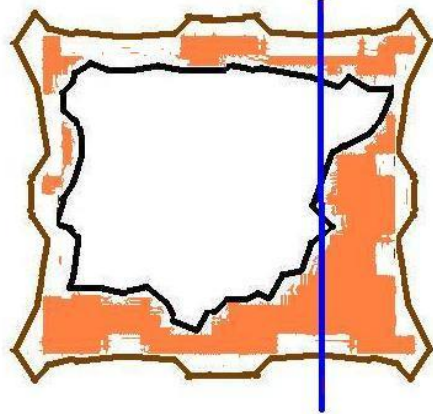
ASOCIACIÓN DE CARTOTECAS PÚBLICAS HISPANO-LUSAS (2)

5. Las reuniones de la ACAPI, tendrán lugar cada dos años en la ciudad española o portuguesa que se decida. Estas reuniones tendrán dos partes: una para discutir temas profesionales concretos y otra para informar, el comité saliente, de las realizaciones y asuntos que ha gestionado. También se hará la elección del nuevo comité.
6. En los períodos entre reuniones la forma de relacionarse de los miembros de la ACAPI para asuntos de la asociación será a través del Comité. También podrán relacionarse las cartotecas entre sí aunque informando al comité de los temas de interés para todos, que, si lo juzga conveniente, podrá incluir los temas tratados en nuestra página web.
7. El punto de encuentro para comunicaciones y temas profesionales será la página web de la Asociación.



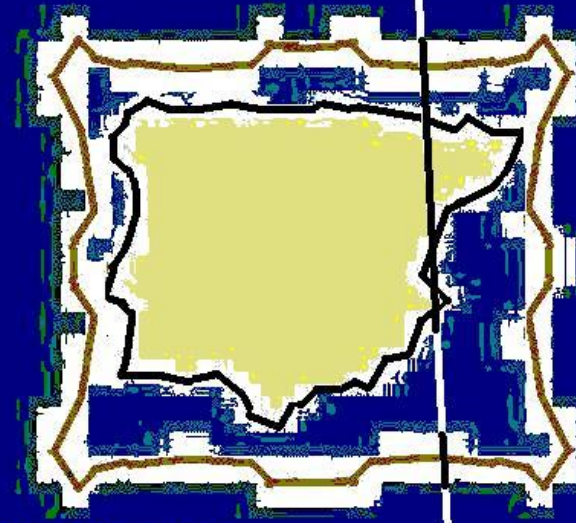
LOGOTIPOS de la ASOCIACIÓN

ASOCIACIÓN DE CARTOTECAS
PÚBLICAS



HISPANO-LUSAS

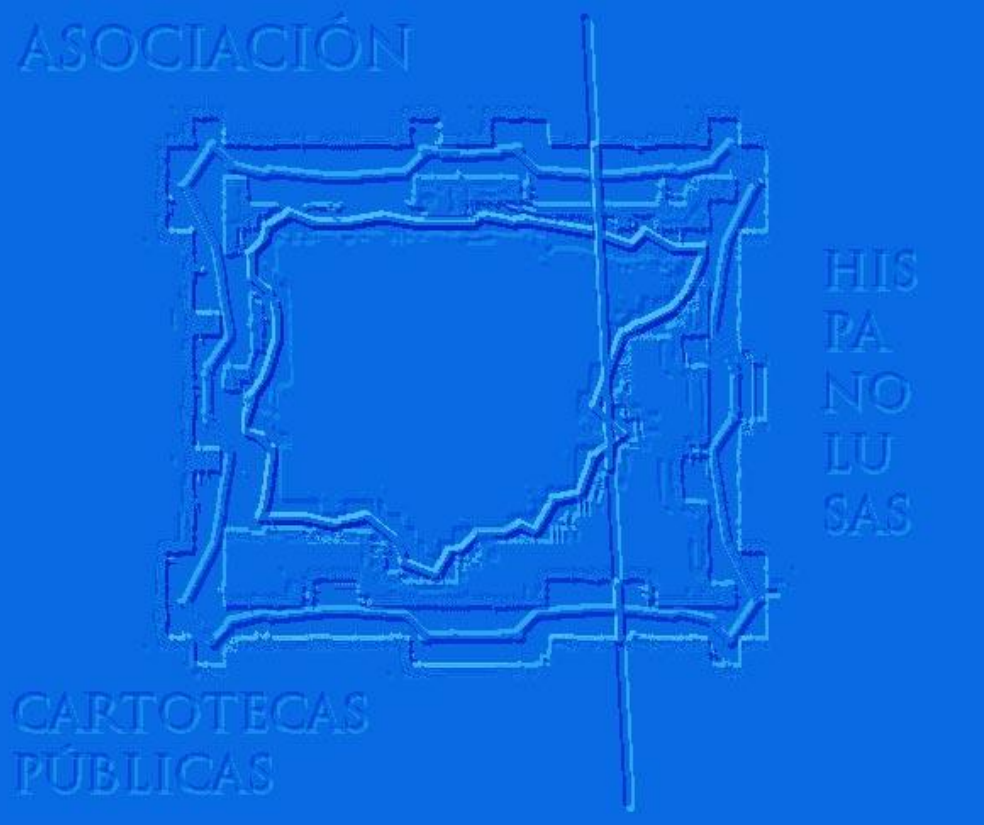
ASOCIACIÓN

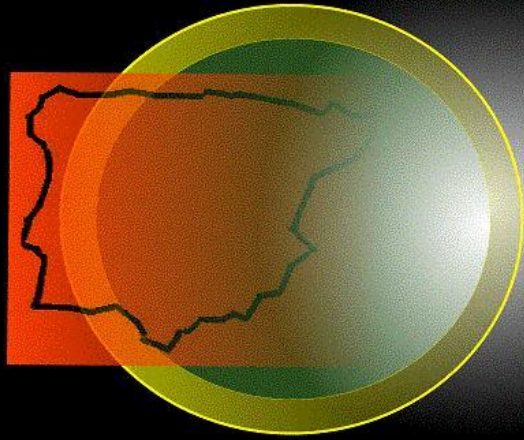


HIS
PA
NO
LU
SAS

CARTOTECAS
PÚBLICAS

LOGOTIPOS de la ASOCIACIÓN



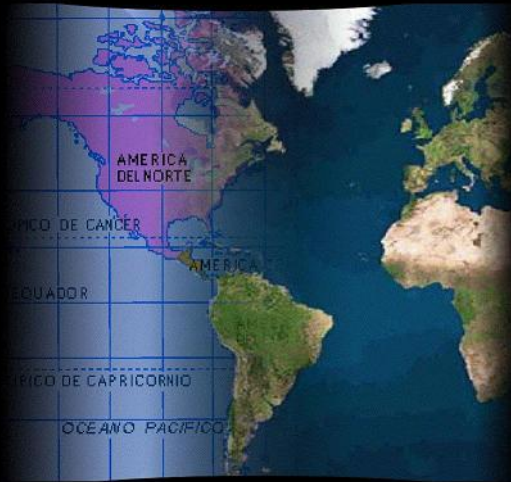


**Asociación
de Cartotecas
Públicas
Hispano-Lusas**

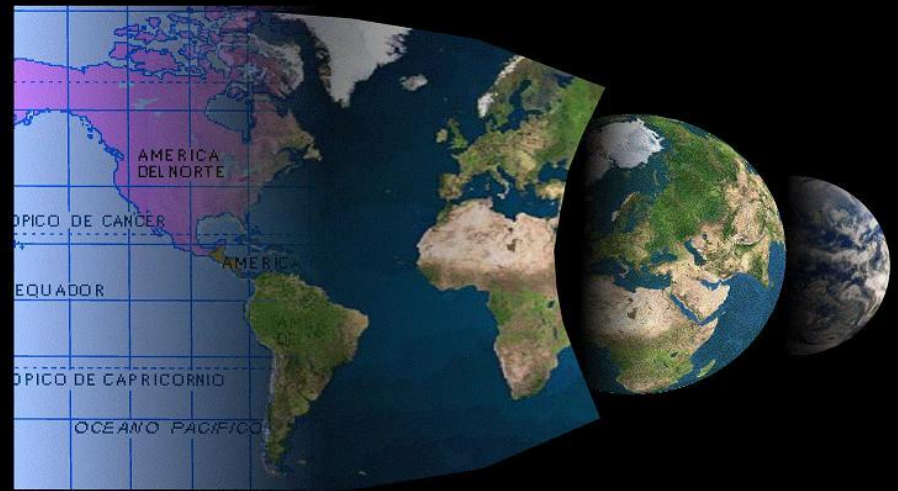


**Asociación
de Cartotecas
Públicas
Hispano-Lusas**

Asociación de Cartotecas Públicas




Hispano-Lusas



Asociación de Cartotecas Públicas Hispano-Lusas

LOGOTIPOS de la ASOCIACIÓN



LOGOTIPO SELECCIONADO





Nombre Apellidos y Cargo del emisor

Lugar y fecha

Denominación de destinatario

Domicilio
Código postal - Localidad
Provincia - País

Estimado Sr. Apellido:

Cuerpo de texto. En referencia a su atenta carta de fecha 00.00.04, nos he grato comunicarle que, de acuerdo con sus deseos, en los próximas días procederemos a remitirle la documentación solicitada, no sin antes hacerle saber que...

Die Martis siue die Iouis haec uerba dices septies:

Diu aduersi uenti Graecos in portu Aulide retinuerunt. Itaque aduersos uentos mouet. Cum autem filiam tuam Iphigeniam deae immolaueris, Calchantis uerba Agamemnon magnum dolorem Agamemnon tamen deae inuitus paruit. Regis iussu, Ulixis Mycenae prosperauit et puellae diuit. Noli domi manere; celeriter ueni Aulidem; ibi Achilles, pulcher iuuenis et dux fortis, te uocem ducet.

Itaque aduersos uentos mouet. Cum autem filiam tuam Iphigeniam deae immolaueris, Calchantis uerba Agamemnon magnum dolorem Agamemnon tamen deae inuitus paruit. Regis iussu, Ulixis Mycenae prosperauit et puellae diuit. Noli domi manere; celeriter ueni Aulidem; ibi Achilles, pulcher iuuenis et dux fortis, te uocem ducet. Die Martis siue die Iouis haec uerba dices septies: Diu aduersi uenti Graecos in portu Aulide retinuerunt.

Die Martis siue die Iouis haec uerba dices septies.

Atentamente,

Nombre Apellido Apellido







Carmen Llibre Mayayo llibreml@gmail.com
and Llibre

----- Mensaje terminado -----
De: Luisa Martín Merás luisa@bibliotecas.usc.es
Fecha: 25 de junio de 2014, 12:29
Asunto: "BERCARTO 2"
Para: Carmen Llibre Mayayo llibreml@gmail.com

17 archivos adjuntos



Carmen Llibre Mayayo llibreml@gmail.com

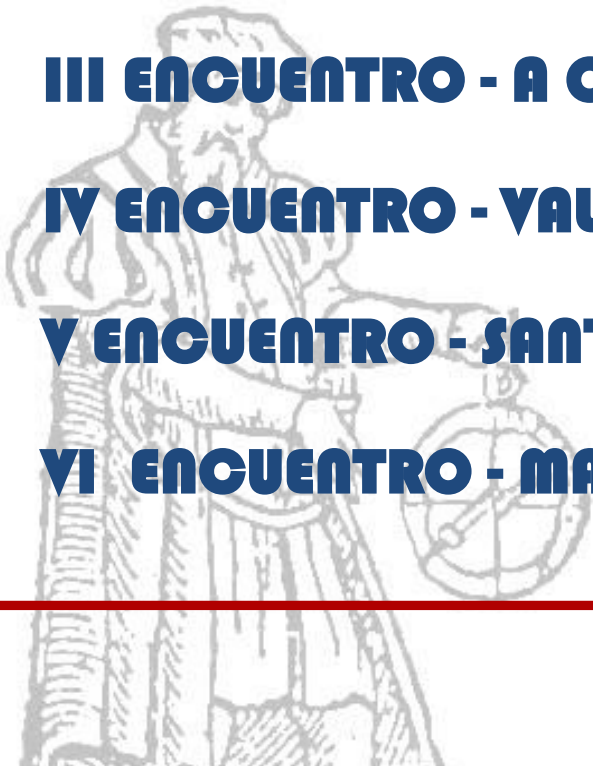
14:35 (hace 0 horas)

Convenio de colaboración con la Sociedad Geográfica Española

- ***La SGE proporcionaría a la Asociación de Cartotecarios:***
 - Alojamiento y mantenimiento de la Web de la asociación en la Web de la Sociedad Geográfica Española
 - Una dirección postal donde dirigir su correo
 - Servicio de oficina y secretaría
 - Lugar de reunión para los futuros encuentros anuales de los miembros de Ibercarto
- ***La Asociación de Cartotecarios proporcionaría a la SGE:***
 - Contenidos especializados y asesoramiento para nuestra sección de cartografía en la web
 - Sus propios contenidos: links de interés, bibliografía especializada, congresos relacionados con el mundo de la cartografía
 - Una reseña sobre la “pieza cartográfica del mes”
 - Publicación de sus ponencias.

ENCUENTROS IBERCARTO

- **I ENCUENTRO - SEVILLA, 7 y 8 octubre de 2004**
- **II ENCUENTRO - LISBOA, 23 y 24 noviembre de 2006**
- **III ENCUENTRO - A CORUÑA, 2 y 3 octubre 2008**
- **IV ENCUENTRO - VALENCIA, 28 y 29 octubre 2010**
- **V ENCUENTRO - SANTANDER, 4 y 5 octubre 2012**
- **VI ENCUENTRO - MADRID, 23 y 24 de Octubre 2014**



I Reunião de la Asociación de Cartotecas Públicas Hispano-lusas

PROGRAMA

DIA 7 DE OUTUBRO

- 08.30 h. Recepção dos Participantes
- 09.00 h. Apresentação de comunicação digital. A aplicação dos Informação Geográfica - GIS por Joaquín Cortés (Instituto de Andalucía) e Francisco (Instituto Geográfico Nacio
- 11.00 h. Café
- 11.30 h. Mesa redonda e debate
- 14.00 h. Almoço
- 16.30 h. Reunião anual da Associação comunicação das actividades pelo Comité, apresentação provisório sobre estatuto e perguntas

A partir das 18.00 h.: Visitas

- 22.00 h. Jantar (sujeito a inscrição)

DIA 8 DE OUTUBRO


- 09.00 h. Apresentação de comunicação do documento cartográfico do documento cartográfico. Por Carmen Liter (Biblioteca e Maria Antonia Colomar (de Índias)
- 11.00 h. Café
- 11.30 h. Mesa redonda e debate
- 14.00 h. Almoço
- 16.30 h. Continuação da Reunião Asociación de Cartotecas. renovação do Comité e próximo ano

cho de Gibraltar.

R A I

A partir das 18.00 h.: Visitas

Reunião Anual de la Asociación de Cartotecas Públicas Hispano-lusas 7 y 8 de octubre de 2004



I ENCUENTRO IBERCARTO – Sevilla 2004

- **Se estableció el formato de las siguientes reuniones.** Constarían de:
Primera parte académica, con un temario establecido - abierta a todos los profesionales
Segunda parte en la que se desarrollaría la Asamblea general del Grupo Ibercarto - que asistirían solo los miembros de la asociación.
- **Se decidió el cambio de nombre del grupo:** La Asociación de Cartotecas Públicas Hispano-Lusas (ACAPI), pasó a denominarse:
GRUPO DE TRABAJO DE CARTOTECAS PÚBLICAS HISPANO-LUSAS (IBERCARTO).
- **Se estudió la propuesta de estatutos** y se aprobaron unas normas de funcionamiento.
- **Se eligió el logotipo definitivo**
- **Se aprobó la firma del convenio de colaboración con la Sociedad Geográfica Española**
- **Se acordó la renovación del Comité.**
- **Se eligió como presidente de Ibercarto a Joaquín Cortés (ICA)**

I ENCUENTRO IBERCARTO - Sevilla. 7-8 octubre de 2004





II ENCUENTRO IBERCARTO

Lisboa - Biblioteca Nacional de Portugal.

23 - 24 noviembre 2006

*“De los productores a los usuarios:
Perspectivas actuales del acceso a
la información cartográfica”*

*“Dos Produtores aos Utilizadores:
Perspectivas Actuais do Acesso à
Informação Cartográfica”*

II ENCUENTRO IBERCARTO - 23 y 24 noviembre de 2006

Se propuso la creación de **Grupos de Trabajo** dedicados a temas concretos:

- **Directorio de cartotecas de España:** Carmen Líter
- **Directorio de cartotecas de Portugal:** Joaquina Feijao
- **Archivos:** M^a José Arranz, M^a del Mar García Miraz, Ana Cannas, Jaime Sáinz Guerra, Luis Magallanes
- **Autoridades:** Luisa Martín-Merás, Carmen Líter, Ana Asensio, Flor Ortega, Joaquín Cortés
- **Digitalización:** Paula Camacho, Ángel León, Luís Magallanes
- **Metadatos:** Carme Montaner, Ángela Blanco, Paula Camacho
- **Valoración:** Ángela Blanco, Antonia Colomar, Gabriel Quiroga, José M^a Moreno

Renovación del Comité

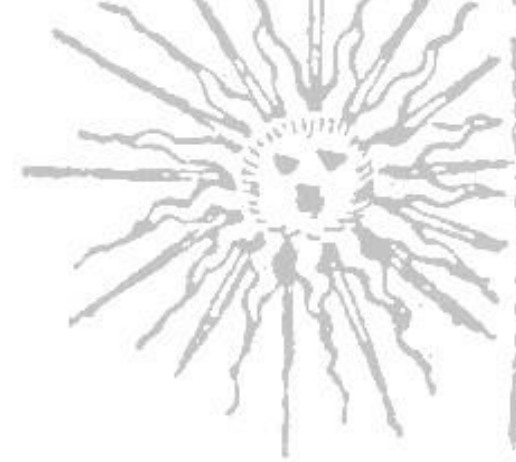
II ENCUENTRO IBERCARTO - Lisboa











III ENCUENTRO IBERCARTO

A Coruña
Arquivo do Reino de Galicia
2 y 3 de octubre 2008

“La Cartografía en la web”

III ENCUENTRO IBERCARTO - A Coruña, 2-3 octubre 2008

Se decidió mantener la actividad de todos los grupos, **asignando a cada grupo un coordinador del trabajo:**

- *Directorio de Cartotecas de España*, Carmen Liter (BNE)
- *Directorio de Cartotecas de Portugal*, Joaquina Feijao (BNP)
- *Archivos*, Jaime Sainz (AGS)
- *Autoridades*, Luisa Martín-Merás (MN)
- *Digitalización*, a cargo de Elena Camacho (IGN)
- *Metadatos*, Carme Montaner (ICC)
- *Valoración*, Gabriel Quiroga (ANG)
- **Se creó** un nuevo grupo, el de *Cartotecas Universitarias*, quedó a cargo de Ángela Blanco (UAM).

Se decidió la **creación de una Secretaría permanente de Ibercarto**, nombrando Secretario a Francisco José González (ROA)

A Coruña, Arquivo del Reino de Galicia, 2008









LAS CARTOTECAS EN EL SIGLO XXI

IBERCARTO²⁰¹⁰

IV ENCUENTRO
DEL GRUPO DE TRABAJO
DE CARTOTECAS PÚBLICAS
HISPANO-LUSO

VALENCIA,
28-29 DE
OCTUBRE
DE 2010
EDIFICIO
LA NAU

www.ibercarto2010.com
www.sge.org/cartografia.asp

VNIVERSITAT
ID VALÈNCIA



GRUPO DE TRABAJO DE
CARTOTECAS PÚBLICAS HISPANO-LUSO
(IBERCARTO)

IV ENCUENTRO IBERCARTO

VALENCIA
EDIFICIO LA NAU
28 - 29 OCTUBRE 2010

LAS CARTOTECAS EN EL SIGLO XXI

IV ENCUENTRO IBERCARTO - Valencia, 28-29 octubre 2010

- **Grupos de Trabajo:** necesidad de coordinar y dinamizar los grupos. Se acordó cancelar los grupos de Valoración y de Autoridades.
- . Se decidió **continuar** con los siguientes grupos de trabajo:
 - **Directorio de Cartotecas de España**, a cargo de Carmen Liter (BNE)
 - **Georreferenciación y Digitalización**, de Elena Camacho (IGN)
 - **Catalogación**, de Jaime Sainz (AGS)
 - **Cartotecas Universitarias**, de Ana Santamaría (UC)
- . Se presentó el ***“Directorio de Cartotecas y Colecciones cartográficas en Instituciones portuguesas”***, realizado por Joaquina Feijao (BNP)
- Se debatió el **formato de los próximos Encuentros**: deberían estar centrados en los estudios que realicen los grupos de trabajo y dejar un tiempo para otras aportaciones profesionales
- Finalmente, se procedió a la renovación del Comité y la elección del nuevo secretario: José Rueda (UV)



A detailed historical map of Santander, showing the city's layout, the bay, and the harbor. The map is rendered in a classic style with muted colors and fine lines. The word "VIBERCARTO" is overlaid in large, semi-transparent letters.

VIBERCARTO

Santander 4-5 octubre 2012

A historical world map showing the Americas, with a figure of a person carrying a staff across the continent. The map is rendered in a classic style with muted colors and fine lines. The text "V ENCUENTRO IBERCARTO" is overlaid in large, green, bold letters.

V ENCUENTRO
IBERCARTO

SANTANDER
UNIVERSIDAD DE CANTABRIA
4 Y 5 DE OCTUBRE 2012

"La Globalización de la Cartografía"

V ENCUENTRO IBERCARTO - Santander, 4-5 octubre 2012

. Grupos de Trabajo:

- Se expusieron los trabajos llevados a cabo por los diferentes Grupos
- Se presentó el *“Directorio de Cartotecas y Colecciones cartográficas en Instituciones españolas”*, realizado por Carmen Líter Mayayo (BNE)

. Asamblea de Ibercarto:

- Se llevó a cabo la **renovación del Comité**
- Se procedió a la **elección del nuevo Presidente**, siendo elegida **Carmen Manso (RAH)**.
- Finalmente, se decidió que los miembros de IBERCARTO que se jubilasen pasarían a ser miembros honoríficos para seguir participando en las actividades del Grupo.

V ENCUESTO IBERCARTO - Santander 2012

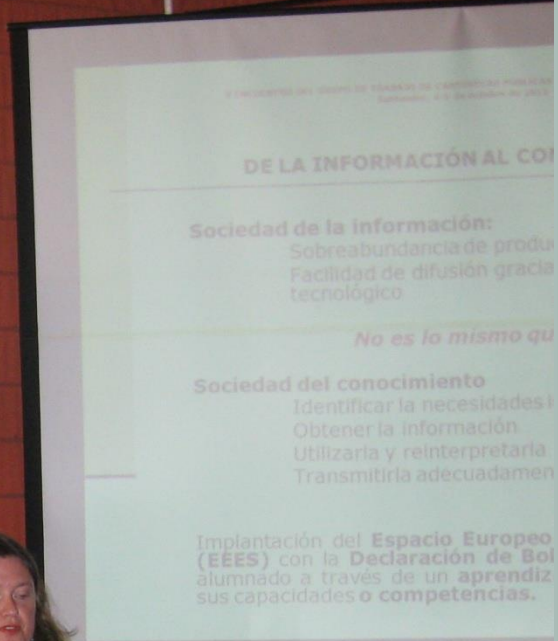




UC
UNIVERSIDAD
DE CANTABRIA

LA GLOBALIZACIÓN
DE LA CARTOGRAFÍA

Felipe V, fundador
de la Real
Academia de la
Historia.
Pintura de Luis
Meléndez (Real
Academia de la
Historia)





VI IBERCARTO

Madrid 23 y 24 de octubre de 2014

Inicio

Información general

Programa

Inscripción

Fechas

Organización

VI ENCUENTRO IBERCARTO

“Un decenio de trabajo en la conservación y difusión de la cartografía”

Madrid
Instituto Geográfico Nacional
23 y 24 de Octubre de 2014



