

Ibercarto.

- 2004-2014. Un decenio de trabajo en la conservación y difusión de la cartografía



Las colecciones de mapas, planos y dibujos del Archivo General de Simancas y de la Real Academia de la Historia en el mundo de la información

Jaime SAINZ GUERRA
Archivo General de Simancas
ags.jsainz@mecd.es

y

Carmen MANSO PORTO.
Real Academia de la Historia
carmen_manso@rah.es

Jueves, 23 de octubre de 2014. Instituto Geográfico Nacional



1. El Archivo General de Simancas y la Real Academia de la Historia: presentación, origen y contenidos de las colecciones

- Colección de Mapas, Planos y Dibujos del AGS
- Colecciones del Departamento de Cartografía y Artes Gráficas



Archivo General de Simancas



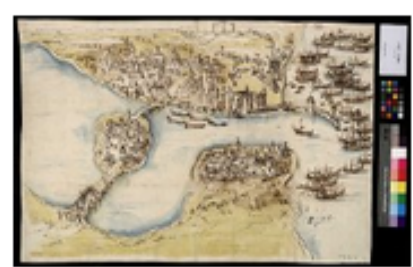
Catálogo Colectivo de la Red de Bibliotecas de los Archivos Estatales

- Presentación
- Búsqueda
- Búsqueda avanzada
- Hemeroteca
- Mapas, Planos y Dibujos**
- Estadísticas
- Contenido RSS
- Repositorio OAI

- Navegación
- Busqueda Simple
- Busqueda Avanzada

Catálogo Colectivo de las Colecciones de Mapas, Planos y Dibujos de los Archivos Estatales

Colección de Mapas, Planos y Dibujos del Archivo General de Simancas



Material cartográfico AGS



Material gráfico AGS



Objetos tridimensionales AGS







Material textual AGS



Real Academia de la Historia

Catálogos de cartografía de la Real Academia de la Historia





2. Nuevo sistema de gestión de bibliotecas: Digibib

Introducción

Opciones de campos

Añadir Copiar Cvacío Borrar Vaciar Subir

Cód	Descripción
<input checked="" type="checkbox"/>	LDR Cabecera
<input checked="" type="checkbox"/>	001 Número de control
<input checked="" type="checkbox"/>	003 Identificador del número de...
<input checked="" type="checkbox"/>	005 Fecha y hora última transa...
<input checked="" type="checkbox"/>	007 Campo fijo de descripción física - ...
<input checked="" type="checkbox"/>	008 Información general
<input type="checkbox"/>	017 Número de copyright o de depósit...
<input type="checkbox"/>	020 Número internacional normalizado...
<input checked="" type="checkbox"/>	034 Datos matemáticos cartográficos ...
<input checked="" type="checkbox"/>	040 Fuente de la catalogación
<input type="checkbox"/>	041 Código de lengua
<input type="checkbox"/>	080 Número de la clasificación decim...
<input checked="" type="checkbox"/>	130 Título uniforme - Punto de acces...
<input checked="" type="checkbox"/>	245 Título
<input checked="" type="checkbox"/>	250 Mención de edición
<input checked="" type="checkbox"/>	255 Datos matemáticos cartográficos
<input checked="" type="checkbox"/>	260 Publicación, distribución, etc.
<input checked="" type="checkbox"/>	300 Descripción física
<input type="checkbox"/>	342 Información de referencia geosp...
<input type="checkbox"/>	343 Información de coordenadas plan...
<input type="checkbox"/>	490 Mención de serie
<input type="checkbox"/>	500 Nota general
<input checked="" type="checkbox"/>	501 Nota "con"
<input type="checkbox"/>	505 Nota de contenido con formato
<input checked="" type="checkbox"/>	510 Nota de citas o referencias biblio...
<input checked="" type="checkbox"/>	520 Nota de sumario, etc.
<input checked="" type="checkbox"/>	580 Nota de relación compleja
<input type="checkbox"/>	590 Nota de fuente usada para la des...
<input checked="" type="checkbox"/>	592 Nota de datos específicos
<input type="checkbox"/>	593 Nota al encabezamiento
<input type="checkbox"/>	594 Nota al título y mención de respo...

Lvsitania Ptolemaei CART

008: Información general

0: Fecha de entrada en el fichero: 130722

6: Tipo de fecha/estado de la pub.: s Fecha única conocida/probable

7: Primera fecha: 1816

11: Segunda fecha: ####

15: Lugar pub., prod. o ejecución: esp España

18: Relieve: | No se utiliza

19: Relieve: | No se utiliza

20: Relieve: | No se utiliza

21: Relieve: | No se utiliza

22: Proyección: ...

```

008 130722 10 101mmmsppmmmmmmmmmmppm
034 0 |$a|a
040 |$a|M-RAH|$b|spa|$c|CyAG
041 0 |$a|lat
130 0 |$0|RAHA20130000206|$a|Portugal|$k|Historia|$k|193 a.C.-411 d.C. (Época romana)|$f|1816
245 1 0 |$a|Lvsitania Ptolemaei|$c|[Flórez delin.]; Navarro lo gr[ab]ó|$h|Material cartográfico
250 |$a|2ª ed.
255 |$a|Escala indeterminada
260 0 |$a|[Madrid]|$c|[1816]
300 |$a|1 mapa|$b|grab.|$c|15,5 x 20 cm en h, de 20,5 x 31,5 cm
501 |$a|En el ángulo superior derecho: Tom. XIII. Pag. 388
510 4 |$a|Manso Porto, Carmen. "Geografía y cartografía histórica de Hispania". En: De Pompeya al Nuevo Mundo. La Corona española y el desarrollo de la Arqueología en el siglo XVIII. Madrid: Real Academia de la Historia, 2012. P. 180. nota 41
    
```




Catálogo Colectivo de la Red de Bibliotecas de los Archivos Estatales



Navegación

Busqueda Simple


Busqueda Avanzada

Catálogo Colectivo de las Colecciones de Mapas, Planos y Dibujos de los Archivos Estatales

Colección de Mapas, Planos y Dibujos del Archivo General de Simancas



Material cartográfico AGS



Material gráfico AGS



Objetos tridimensionales AGS



Material textual AGS



Catálogo Colectivo de la Red de Bibliotecas de los Archivos Estatales



- Presentación
- Búsqueda
- Búsqueda avanzada
- Hemeroteca
- Mapas, Planos y Dibujos**
- Estadísticas
- Contenido RSS
- Repositorio OAI

Búsqueda efectuada: Sección: **Material cartografico AGS**

Ordenar por: Título ▲ ▼ Autor ▲ ▼ Fecha de Publicación ▲ ▼ Lugar ▲ ▼ Relevancia ▼

Seleccionados: 0 Operación: **Exportar** Aceptar Seleccionar: **Todos Ninguno** Ver: Todos **Seleccionados**

Nube de materias

41 al 60 de 5057 1 2 3 4 5 6 7 8 9 ... 253

Lengua	
Español; Castellano	(4752)
Italiano	(131)
Francés	(123)
Alemán	(17)
Latín	(17)
Inglés	(16)
Portugués	(11)
Holandés; Flamenco	(9)
dutfre	(2)
itaspa	(2)
[+] Más	
Pertenece a	
Plano del Proyecto de la pequeña fortaleza que se propone ejecutar en el parage en el que existe el Castillo arrinado de	

- 41. **Logroño (La Rioja). Edificios públicos. Planos. 1757.** [Alzado del proyecto para la Aduana de Logroño, hasta el primer suelo de piedra labrada y los restantes pisos de ladrillo]
- 42. **Cádiz. Construcciones militares. Planos. 1659.** [Alzado en perspectiva de un Almacén hecho de mampostería, con hiladas de cantería y enladrillado, para las velas los navíos de la Armada del Mar Océano]
- 43. **Cangas de Narcea (Asturias). Iglesias. Planos. 1642.** Alzado exterior de la Iglesia vieja de Cangas de Tineo que comprende una puerta lateral, portal, puerta principal y portal
- 44. **Cangas de Narcea (Asturias). Iglesias. Planos. 1642.** Alzado exterior de la parte posterior de la Iglesia nueva de Cangas de Tineo
- 45. **Avilés (Asturias). Fortificaciones. Planos. 1690.** [Alzado y planta de la muralla de Avilés y obra nueva que está haciendo el Marqués de Camposagrado]
- 46. **Nápoles (Reino, Italia). Fortificaciones. Planos. 15.** Alzado y planta de un lienzo de muralla de fortificación en el reino de Nápoles



BIBLIOTECA DIGITAL

- Presentación
- Búsqueda
- Búsqueda avanzada
- Lista de títulos
- Lista de autores
- Colecciones
- Secciones
- Estadísticas


🔍 Últimas búsquedas



📄 Información adicional

Repositorio OAI



Presentación

La Real Academia de la Historia , fundada en 1738, posee una espléndida Biblioteca-Archivo con códices, incunables, manuscritos e impresos de inestimable valor científico, bibliográfico y documental que abarcan desde la alta Edad Media hasta nuestros días, indispensables para el estudio e investigación de la historia de España y de la América hispánica.

La Academia ha tenido siempre como razón de ser velar por la conservación de las antigüedades hispanas y mejorar el conocimiento de todos los aspectos de la historia de España mediante una investigación crítica y analítica, como correspondía ya al momento de su fundación en el Siglo de las Luces. La formación de las colecciones bibliográficas y documentales de la Academia ocurre como consecuencia de estos principios, gracias a sus continuas iniciativas institucionales a lo largo de casi tres siglos, al resultado de los trabajos y legados personales de los académicos, y a las donaciones que ha recibido de instituciones públicas y de particulares, en un proceso de recepción y ampliación de fondos documentales y bibliográficos que permanece abierto.

Destacan, entre las riquezas de su Biblioteca, sus códices e incunables, los miles de libros raros y antiguos anteriores al siglo XX, las magnas colecciones documentales formadas por los académicos desde mediados del siglo XVIII a comienzos del XIX, la del gran genealogista don Luis de Salazar y Castro, las relativas a la América española como la colección Muñoz o la del conde de Cartagena, las procedentes de la Compañía de Jesús, los manuscritos y libros en árabe y lenguas orientales del fondo Gayangos, los archivos de políticos de los siglos XIX y XX y la gran colección de cartografía y artes gráficas.

La Academia tiene a su cargo la conservación y descripción de este valiosísimo patrimonio y facilita su consulta a los investigadores. Ahora llega el momento de dar un paso más y, aprovechando las posibilidades que abren las nuevas técnicas de la comunicación, ofrece lo mejor de su patrimonio documental y bibliográfico mediante la digitalización, la asignación de metadatos y la puesta a punto del protocolo OAI-PMH, que permite acceder a los textos utilizando los buscadores y navegadores más conocidos. Formarán parte de esta Biblioteca Virtual de la Real Academia de la Historia, progresivamente, los libros y documentos más valiosos y representativos de sus colecciones, así como otros que sean objeto de demanda frecuente y, más adelante, incluirá también las publicaciones y demás resultados de la actividad investigadora de la Academia desde su fundación.

La Biblioteca Digital de la Real Academia de Historia se encuentra en la línea de la actuación genérica del Ministerio de Cultura  para promover la creación de repositorios y recursos digitales , de forma normalizada, con el objetivo de facilitar el acceso común a las amplias colecciones que conforman el Patrimonio Bibliográfico Español.

Uno de los objetivos fundamentales que se persigue con este proyecto es dar la máxima visibilidad y permitir el



Presentación

Búsqueda

Búsqueda avanzada

Lista de títulos

Lista de autores

Colecciones

Secciones

Estadísticas

Últimas búsquedas



Información adicional

Repositorio OAI



Agregador de contenidos RSS



Colecciones

Colecciones

Manuscritos

Códices

Incunables

Archivo de Isabel II

Salazar y Castro

► Fernández San Román

Morillo, Pablo. Conde de Cartagena

Biblioteca de Cortes

Grandes Formatos

Impresos

▼ Colecciones del Departamento de Cartografía y Artes Gráficas

▼ Material cartográfico

Atlas

Globos

Cartografía general - Manuscrita

Cartografía general - Impresa

Reproducciones

► Material gráfico



BIBLIOTECA DIGITAL



- Presentación
- Búsqueda
- Búsqueda avanzada
- Lista de títulos
- Lista de autores
- Colecciones
- Secciones
- Estadísticas

Últimas búsquedas

Material cartográfico



Información adicional

Resultados

Búsqueda efectuada: Material cartográfico

Ordenar por: Título ▲ ▼ Autor ▲ ▼ Fecha de Publicación ▲ ▼ Relevancia ▼

Seleccionados: 0 | Operación: **Exportar** ▼ **Aceptar** | Seleccionar: Todos Ninguno Ver: Todos Seleccionados

Nube de materias

1 al 20 de 891 1 2 3 4 5 6 7 8 9 ... 45

▼ Sección

Cartografía y Artes Gráficas (891)

▼ Lengua

Español; Castellano (805)

Portugués (45)

Francés (39)

Latín (17)

Inglés (10)

Alemán (5)

Nahuatl (5)

Italiano (3)

latspa (2)

spalat (2)

[+] Más

▼ Pertenece a

Atlas particular de los Reinos de España, Portugal e Islas adyacentes

Comprende

- A S. A. R. la Serenísima Princesa de Asturias D.^a María Luisa de Borbón, nuestra señora Dedicado este Mapa de la Ysla d...**

Mallorca : [s. n.], 1785

- [Alduides o Quinto Real]**

[Madrid] : [S. n.], [ca. 1856]

- Antigua Hispania, sive Iberia**

Madrid : [S. a.], 30 de junio de 1882

- Aragón de Joan Baptista Labaña: dedicada a los illustriss[i]mos señores diputados del Reyno de Aragón...**

Zaragoza : En la Imprenta de Don Luis de Cueto, Impresor del Rey Nuestro Señor, y de su Real Acuerdo, año de 1777



2. Nuevo sistema de gestión de bibliotecas: Digibib

Servidor Web

- <http://www.mcu.es/ccbae/es/mapas/principal.cmd>
- <http://bibliotecadigital.rah.es/dgbrah/i18n/consulta/indices.cmd?idTema=6&idRoo=&origen=../consulta/indices.cmd%3FidTema%3D1%26amp;idRoo%3D>

Repositorio OAI-PMH

Catálogo Colectivo de la Red de Bibliotecas de los Archivos Estatales

Castellano | Català | Euskera | Galego | Valencià | English

GOBIERNO DE ESPAÑA
MINISTERIO DE EDUCACIÓN, CULTURA Y DEPORTE

Presentación **Búsqueda** Búsqueda avanzada Hemeroteca **Mapas, Planos y Dibujos** Estadísticas Contenido RSS Repositorio OAI

Navegación **Busqueda Simple** Busqueda Avanzada

Cualquier campo:

Título:

Autor:

Lugar geográfico:

Materia:

Lengua:

Año de publicación: entre: y:

Notas:

Tipo de documento:

Ayuda

Si quiere buscar una frase, enciérrela entre comillas. Por ejemplo: "Miguel de Cervantes".

En cada campo puede introducir una o más palabras; el operador que enlaza los términos es Y.

Los caracteres * y ? buscan términos que comparten una misma raíz o palabras de ortografía dudosa. Por ejemplo: "ilustr*", recuperará las palabras ilustrador, ilustraciones, ilustrada, ilustrativo, etc.; y "primiti?a" recuperará los términos primitiva y primitiua. No deben usarse estos caracteres como inicio de un término de búsqueda.



BIBLIOTECA DIGITAL



- Presentación
- Búsqueda
- Búsqueda avanzada
- Lista de títulos
- Lista de autores
- Colecciones
- Secciones
- Estadísticas

🔍 Últimas búsquedas

Material cartográfico ?



📄 Información adicional

Resultados

Búsqueda efectuada: Material cartográfico

Ordenar por: Título ▲ ▼ Autor ▲ ▼ Fecha de Publicación ▲ ▼ Relevancia ▼

Seleccionados: 0 | Operación: **Exportar** ▼ **Aceptar** | Seleccionar: Todos Ninguno Ver: Todos Seleccionados

🌐 Nube de materias

◀ ◀ 1 al 20 de 891 ▶ ▶ | 1 2 3 4 5 6 7 8 9 ... 45

▼ Sección
Cartografía y Artes Gráficas (891)
▼ Lengua
Español; Castellano (805)
Portugués (45)
Francés (39)
Latín (17)
Inglés (10)
Alemán (5)
Nahuatl (5)
Italiano (3)
Iatspa (2)
spalat (2)
[+] Más
▼ Pertenece a
Atlas particular de los Reynos de España, Portugal e Islas adyacentes Comprehende

- A S. A. R. la Serenísima Princesa de Asturias D.ª María Luisa de Borbón, nuestra señora Dedicado este Mapa de la Ysla d...**
Mallorca : [s. n.], 1785
- [Alduides o Quinto Real]**
[Madrid] : [S. n.], [ca. 1856]
- Antiqua Hispania, sive Iberia**
Madrid : [S. a.], 30 de junio de 1882
- Aragón de Joan Baptista Labaña: dedicada a los illustriss[i]mos señores diputados del Reyno de Aragon...**
Zaragoza : En la Imprenta de Don Luis de Cueto, Impresor del Rey Nuestro Señor y de su Real Acuerdo, año de 1777

- [Presentación](#)
- [Búsqueda](#)
- [Búsqueda avanzada](#)
- [Lista de títulos](#)
- [Lista de autores](#)
- [Colecciones](#)
- [Secciones](#)
- [Estadísticas](#)

🔍 **Últimas búsquedas**

- [Cartografía general - Manuscrita](#) ?
- [Globos](#) ?



Información adicional

- [Repositorio OAI](#)
- [Agregador de](#)

Mapa geográfico perteneciente al Reyno de Nueva España...

Formato: Ficha Aplicar Exportar Volver a resultados
Enlace persistente

[MARCXML](#) [MODS](#) [BIBTEX](#) [JISC](#)

◀◀ 68 de 253 ▶▶ Ir









Cartografía y Artes Gráficas Mapa geográfico perteneciente al Reyno de Nueva España cuyos puntos principales están tomados de quatro Mitras; y... (1817)

▼ Ejemplares

Sección:	Cartografía y Artes Gráficas
Número de control:	RAH20101000070
Título uniforme:	Nueva España (Virreinato). Mapas generales. 1817
Título:	Mapa geográfico perteneciente al Reyno de Nueva España cuyos puntos principales están tomados de quatro Mitras; y corresponden al Arzobispado de México, Obispado de Puebla, al Obispado del Nuevo Reyno de León y al de Michoacán [Material cartográfico] / Dispuesto por el M.R.P.F. Pedro Alcántara Villaverde, quien lo dedica al Excelentísimo Sor. D. Juan Ruiz de Apodaca, virrey, Govor. y Cap.n Gral. del mismo Reyno
Área de datos:	Escala [ca. 1:1.133.800]. Veinte y una leguas al grado [= 9,8 cm]
Publicación:	[1817]
Descripción física:	1 mapa : ms., col. ; 46,2 x 56 cm
Notas:	Copia Digital. Real Academia de la Historia: 2010 Memorias de la RAH, t. X, 1886, nº 53, p. 846; Manso Porto, Carmen, Cartografía histórica de América. Catálogo de manuscritos (Siglos XVIII-XIX), Madrid, Real Academia de la Historia, 1997, nº 25, pp. 31-32 En el ángulo superior izquierdo figura una filacteria con nota sobre la escala: "La Escala no va dividida en las 17 1/2 leguas comunes de España que componen un grado, sino en 21, añadiendo a las dichas su 5ª parte que son 3 1/2. Con esto se exusará (sic.) hacer semejante adición cuando por este Mapa se mida la distancia de dos lugares, aunque no siempre corresponderá con exactitud porque la mayor parte del País que aquí se describe es muy desigual y lleno de Serranías" Márgenes graduados de 100 en 100. Relieve por sombreado y puntos

Se va a exportar 1 registro.

Formatos

- Ficha
- Dublin Core RDF 
- MARCXML 
- MARC 21 ISO-2709
- MARC 21 etiquetado
- ISBD
- Autor y título
- MODS 
- BibTeX 
- SWAP 
- METS 

Exportar registros de holdings

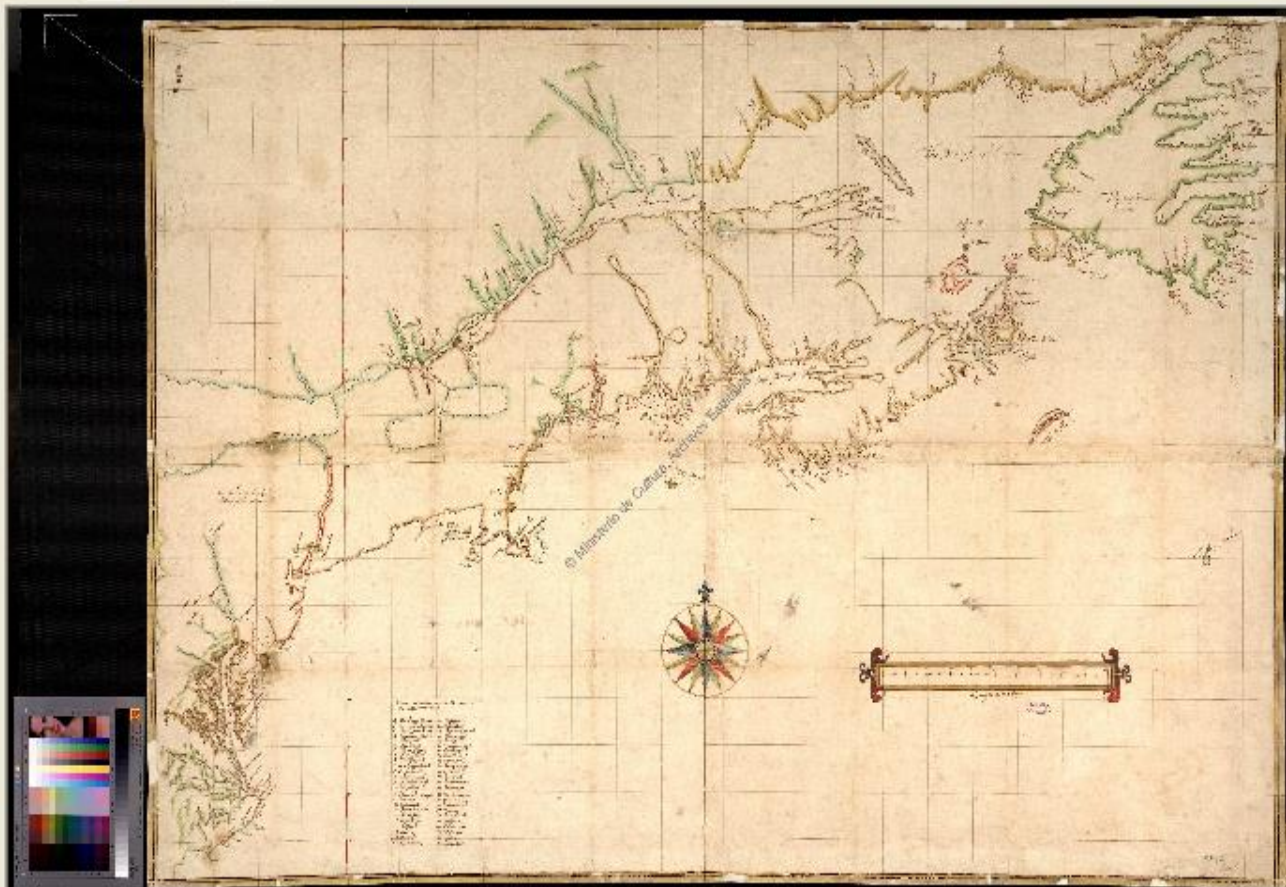
Salida:

- Correo electrónico
- Descarga

[Exportar](#) [Volver](#)



Num...	Fichero	Tam...	Dime...
1	MPD_01_001.jpg	1234...	3696...



MPD_01_001



3. Europeana

- **Objetivos**
- **Organización**
- **Funcionamiento**
- **Europeana y la digitalización**

http://www.europeana.eu/portal/search.html?query=%3A*&rows=24&qf=planos&qf=ceuta&qf=PROVIDER%3AHispana&qf=DATA_PROVIDER%3A%22Cat%3A1log+Colectivo+de+la+Red+de+Bibliotecas+de+los+Archivos+Estatales%22

[Volver a los resultados de la búsqueda](#)

[< Anterior](#) [Siguinte >](#)



Public Domain marked

View item at

[Catálogo Colectivo de la Red de Bibliotecas de los Archivos Estatales](#)

Compartir

Citar en Wikipedia

Traducir detalles

Seleccione un idioma

Plano de la Lengua de Sierpe de la yzquierda [Material cartográfico]

Título alternativo:

Ceuta. Fortificaciones. Planos. 1736

Descripción:

Inserta : Perfil que corta por la linea A. B. ; Perfil que corta por la linea C. D.;

AGS. Secretaría de Guerra, Legajos, 03331. Conservado con los diez siguientes, 18/187, 188, 189, 191, 07/168, 169, 170, 11/065, 11/066 y 20/044, en una carta de D. Diego Cardoso a D. José Patiño, Ceuta, 14 de septiembre de 1736;

AGS. Secretaría de Guerra, Legajos, 03331. "Remitido por D. Diego Cardoso con carta de 16 de noviembre de 1736";

Tinta y colores a la aguada, amarillo, ocre y gris;

Conservación [Muy Buena];

Autor tomado de la documentación adjunta.;

Manuscrito sobre papel.

 Citar en Wikipedia

 Traducir detalles

Seleccione un idioma ▾

Powered by  Microsoft® Translator

Cobertura geográfica:

España-Ceuta

Fecha:

1736; Part of: [Mid 18th century](#); From: Sun Jan 01 01:00:00 CET 1736 — To: Mon Dec 31 01:00:00 CET 1736

Fecha de creación:

1736

Tipo:

[mapas](#)

Formato:

image/jpeg; 1 plano

Relación:

Referencias: Mapas, planos y dibujos (Años 1503-1805). Volumen I : p. 355

Política lingüística:

spa

Por el proveedor:

[Catálogo Colectivo de la Red de Bibliotecas de los Archivos Estatales](#)

Proporcionar Contenido:

[Hispana](#)

Providing country:

Spain

[Etiquetas generadas automáticamente](#) ▶



Buscar Títulos

ceuta fortificaciones planos 1736

Buscar

Ayuda

este formulario:

title: ceuta fortificaciones planos 1736

Acote sus resultados:

Añadir más palabras clave

Añadir +

Por tipo de material

IMAGE (12)

Por idioma de la descripción

Por año

Resultados por página: 24

Resultados 1 - 12 de 12


1 de 1



Plano de la lengua de...



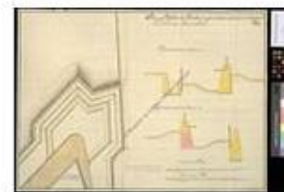
Plano de la Lengua d...



Perfiles de la luneta de ...



Plano y perfiles del reduct...



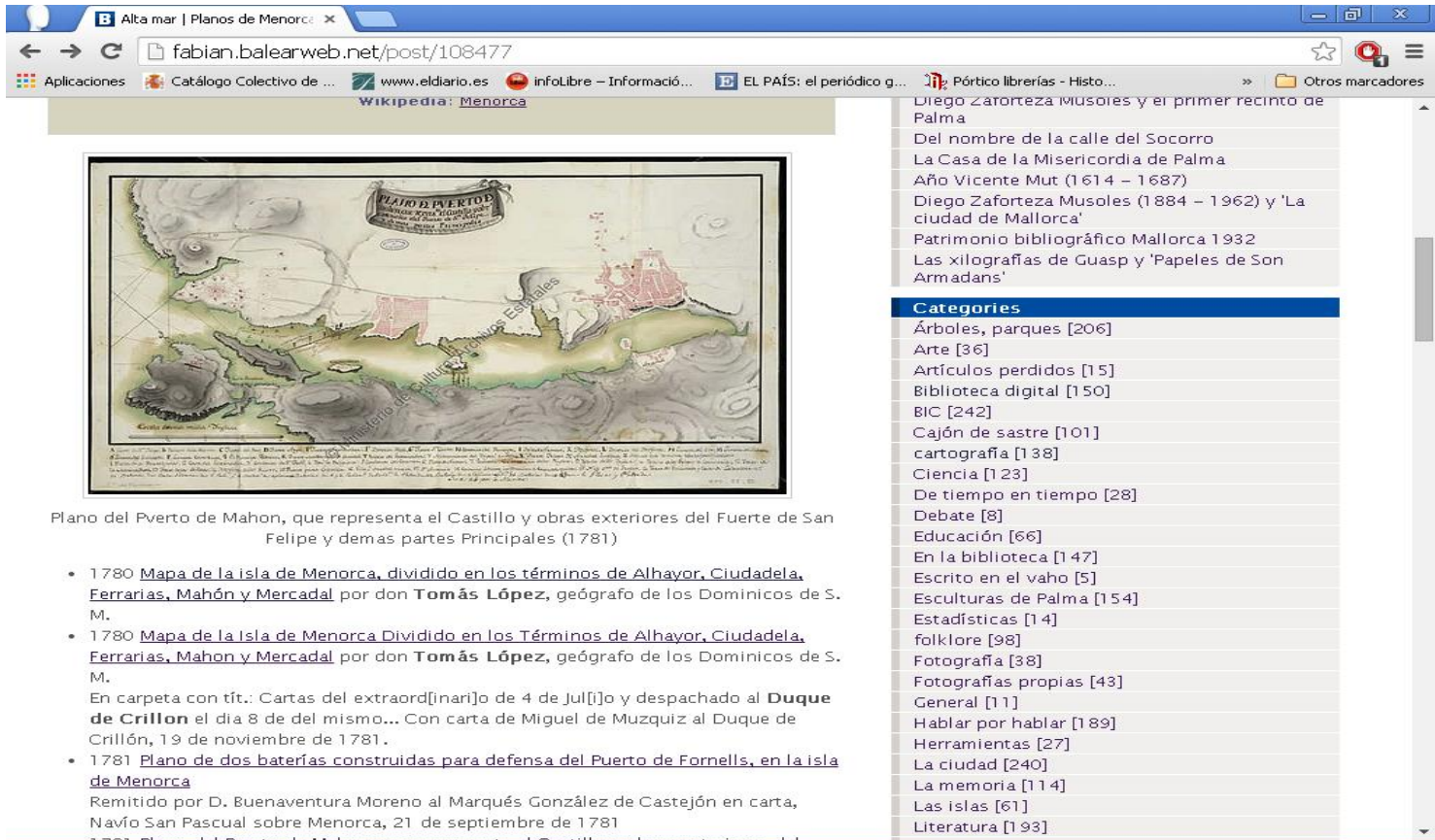


Conclusiones

- Periodo de grandes transformaciones en las dos colecciones
- Aplicación de nuevos requisitos técnicos
- Reutilización de los datos
- Enriquecimiento de nuestras base de datos

<http://fabian.baleaerweb.net/post/108477>

<http://fabian.baleaerweb.net/post/108351>



Alta mar | Planos de Menorca x

fabian.baleaerweb.net/post/108477

Aplicaciones Catálogo Colectivo de ... www.eldiario.es infoLibre - Informació... EL PAÍS: el periódico g... Pórtico librerías - Histo...

Wikipedia: Menorca

Diego Zarorteza Musoles y el primer recinto de Palma
Del nombre de la calle del Socorro
La Casa de la Misericordia de Palma
Año Vicente Mut (1614 - 1687)
Diego Zaforteza Musoles (1884 - 1962) y 'La ciudad de Mallorca'
Patrimonio bibliográfico Mallorca 1932
Las xilografías de Guasp y 'Papeles de Son Armadans'


Categorías

- Árboles, parques [206]
- Arte [36]
- Artículos perdidos [15]
- Biblioteca digital [150]
- BIC [242]
- Cajón de sastre [101]
- cartografía [138]
- Ciencia [123]
- De tiempo en tiempo [28]
- Debate [8]
- Educación [66]
- En la biblioteca [147]
- Escrito en el vaho [5]
- Esculturas de Palma [154]
- Estadísticas [14]
- folklore [98]
- Fotografía [38]
- Fotografías propias [43]
- General [11]
- Hablar por hablar [189]
- Herramientas [27]
- La ciudad [240]
- La memoria [114]
- Las islas [61]
- Literatura [193]

Plano del Puerto de Mahón, que representa el Castillo y obras exteriores del Fuerte de San Felipe y demas partes Principales (1781)

- 1780 Mapa de la isla de Menorca, dividido en los términos de Alhavor, Ciudadela, Ferrarías, Mahón y Mercadal por don **Tomás López**, geógrafo de los Dominicos de S. M.
- 1780 Mapa de la Isla de Menorca Dividido en los Términos de Alhavor, Ciudadela, Ferrarías, Mahón y Mercadal por don **Tomás López**, geógrafo de los Dominicos de S. M.
En carpeta con tít.: Cartas del extraord[inari]o de 4 de Jul[i]o y despachado al **Duque de Crillon** el día 8 de del mismo... Con carta de Miguel de Muzquiz al Duque de Crillon, 19 de noviembre de 1781.
- 1781 Plano de dos baterías construidas para defensa del Puerto de Fornells, en la isla de Menorca
Remitido por D. Buenaventura Moreno al Marqués González de Castejón en carta, Navío San Pascual sobre Menorca, 21 de septiembre de 1781

1781 Plano del Puerto de Mahón, que representa el Castillo y obras exteriores del



MUCHAS GRACIAS