



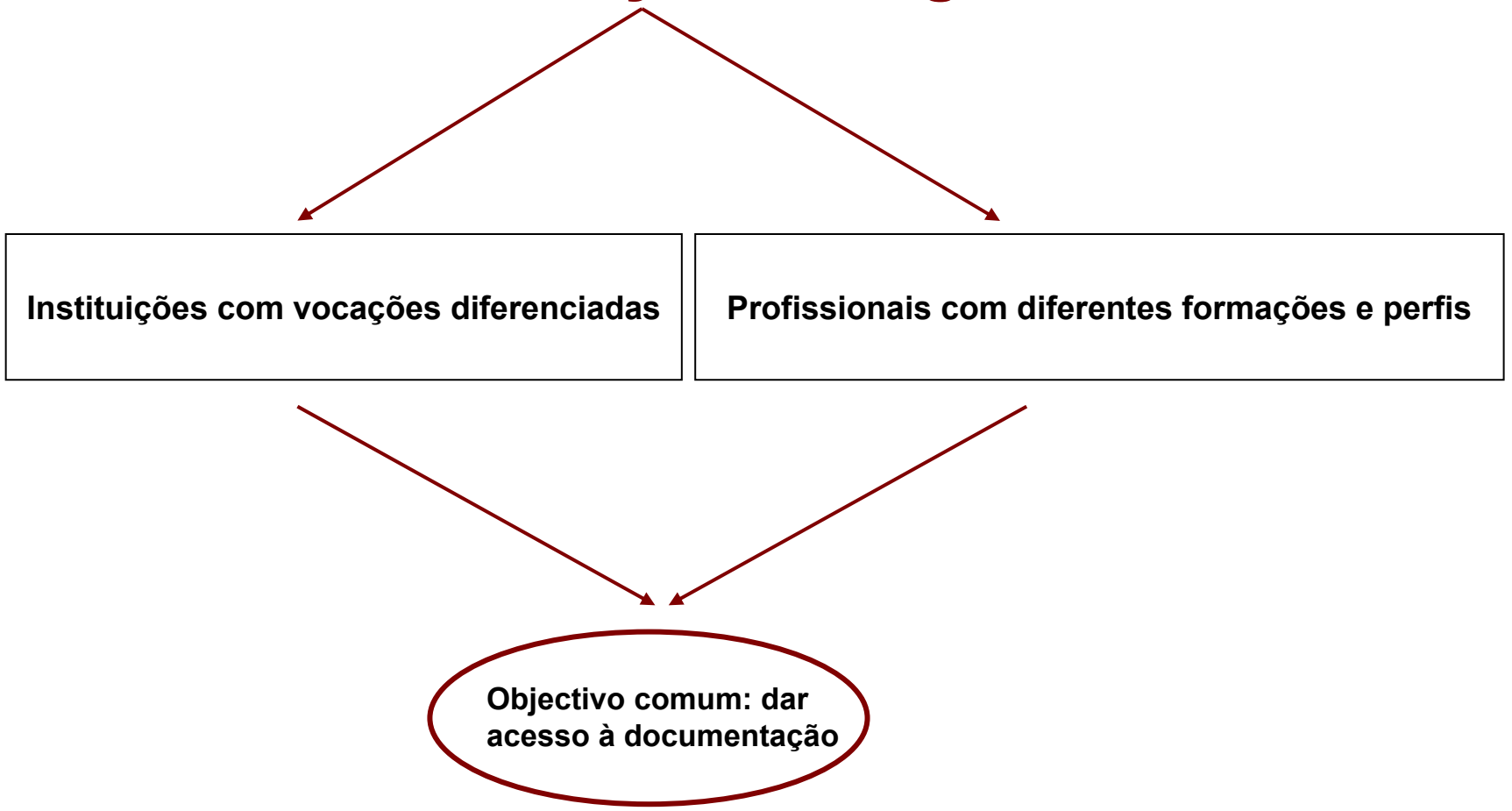
Normalização da informação cartográfica ponto da situação e perspectivas

Joaquina Feijão, Sandra Boavida e Carmen Liter

NORMALIZAÇÃO DA INFORMAÇÃO CARTOGRÁFICA PONTO DA SITUAÇÃO E PERSPECTIVAS

- ✳ A normalização como eixo de ligação de diferentes comunidades**
- ✳ Práticas iniciais de construção de instrumentos de acesso**
- ✳ Evolução das normas de descrição**
 - ✳ A evolução dos códigos de catalogação Anglo-americanos**
 - ✳ A normalização internacional ISBD**
 - ✳ A evolução e situação actual em Portugal**

Documentação Cartográfica



EVOLUÇÃO DAS NORMAS DE DESCRIÇÃO

- ✳ **Primeiros catálogos de mapas: finais do séc. XVIII e séc. XIX**
- ✳ **Primeiros códigos de catalogação: finais séc. XIX, início séc. XX**
- ✳ **Primeiro acordo internacional, Regras da ALA - 1908**
- ✳ **AACR – 1967**
- ✳ **Normas internacionais de descrição ISBD – a partir dos anos 70**
- ✳ **Revisão geral das ISBD, ISBD Consolidada - prevista para 2007**

PRIMEIROS CATÁLOGOS DE MAPAS: finais do séc. XVIII e séc. XIX



Kurfürstliche Bibliothek (Electoral Library), Alemanha – **fins séc. XVIII**




Universidade de Harvard - **1831**



British Museum - **1844**

PRIMEIROS CÓDIGOS DE CATALOGAÇÃO



1876

1889


1891

1904

3. MAPS AND ATLASES.
[Prepared by P. Lee Phillips.]
368. The cataloging of maps and atlases differs very little from the cataloging of ordinary books. For published statements of the methods which have been devised for the Library of Con-

PRIMEIRO ACORDO INTERNACIONAL EM 1908

edições americana (ALA) e inglesa (LA)

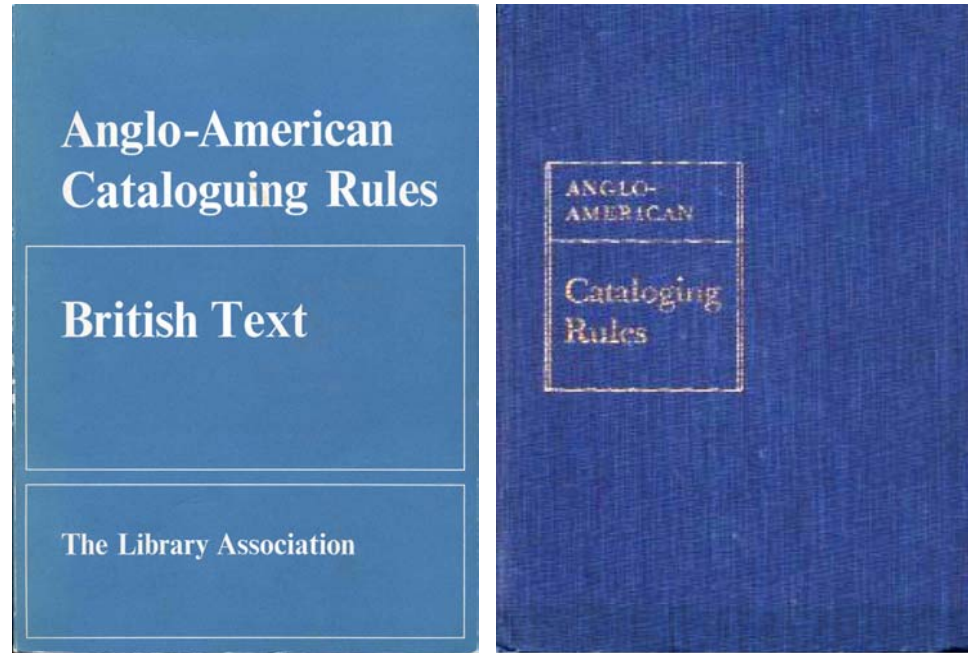


1908

1941


1949

AACR - 1967




Capítulo 11: *Maps, relief models, globes and atlases*


AACR2




1978



1988



1998



2002

Capítulo
3
Cartographic Materials

CHAPTER
3

Cartographic Materials

Contents

- 3.0 GENERAL RULES
 - 3.0A Scope
 - 3.0B Sources of information
 - 3.0C Punctuation
 - 3.0D Levels of detail in the description
 - 3.0E Language and script of the description
 - 3.0F Inaccuracies
 - 3.0G Accents and other diacritical marks
 - 3.0H Items with several chief sources of information
 - 3.0I Description of whole or part
- 3.1 TITLE AND STATEMENT OF RESPONSIBILITY AREA
 - 3.1A Preliminary rule
 - 3.1A1 Punctuation
 - 3.1B Title proper
 - 3.1C General material designation
 - 3.1D Parallel titles
 - 3.1E Other title information
 - 3.1F Statements of responsibility
 - 3.1G Items without a collective title
- 3.2 EDITION AREA
 - 3.2A Preliminary rule
 - 3.2A1 Punctuation
 - 3.2B Edition statement
 - 3.2C Statements of responsibility relating to the edition
 - 3.2D Statement relating to a named revision of an edition
 - 3.2E Statements of responsibility relating to a named revision of an edition
- 3.3 MATHEMATICAL AND OTHER MATERIAL SPECIFIC DETAILS AREA
 - 3.3A Preliminary rule
 - 3.3A1 Punctuation
 - 3.3B Statement of scale
 - 3.3C Statement of projection
 - 3.3D Statement of coordinates and equinox

AACR2 Revision 2002: 2004 Update 3-1

CARTOGRAPHIC MATERIALS

A Manual of Interpretation for
AACR2, 2002 Revision

SECOND EDITION

2004 Update Checklist

This package updates *Cartographic Materials: A Manual of Interpretation for AACR2, 2002 Revision*, which was published in 2003. This package is based on the 2003 and 2004 AACR2 amendment packages and the consolidation of the National Archives of Canada and the National Library of Canada to form the Library and Archives Canada. The checklist that follows lists the pages included in this package and summarizes the nature of the updates.

When the only change is to a reference to another rule that has been deleted or renumbered in this package, the identifier "(rule ref.)" is used.

When the only change is the addition of an example, the identifier "(ex. added)" is used.

When the only change is the name of the national Canadian cataloguing agency in the policies statement, the identifier "(POLICIES)" is used.

<i>Pages</i>	<i>Rule</i>	<i>Nature of Change</i>
i-ii	half title page/verso half title page	Updated
iii-iv	title page/verso title page	Updated
v-vi	table of contents for 3.	Changed
vii-viii	Figures	Change to Figure 1 caption
ix-x	Committee members 2nd ed.	Changed
7-8	0.6.	Changed
0-1-0-22	0C1.	Changed
	0C1. APPLICATION	Moved to 0C2. APPLICATION 2
	0C2.	Changed
	0C2. APPLICATION	Added
	0C2. APPLICATION 2	Moved from 0C1.
	0C3. and associated APPLICATIONS	Renumbered to 0C4.
	0C3.	Added
	0C3. APPLICATION	Moved from 0J1.

1

ISBD (International Standard Bibliographic Description)

1971 - ISBD(M) (Monographic Publications)

1973 - A ISBD(M) é adoptada por várias bibliografias nacionais

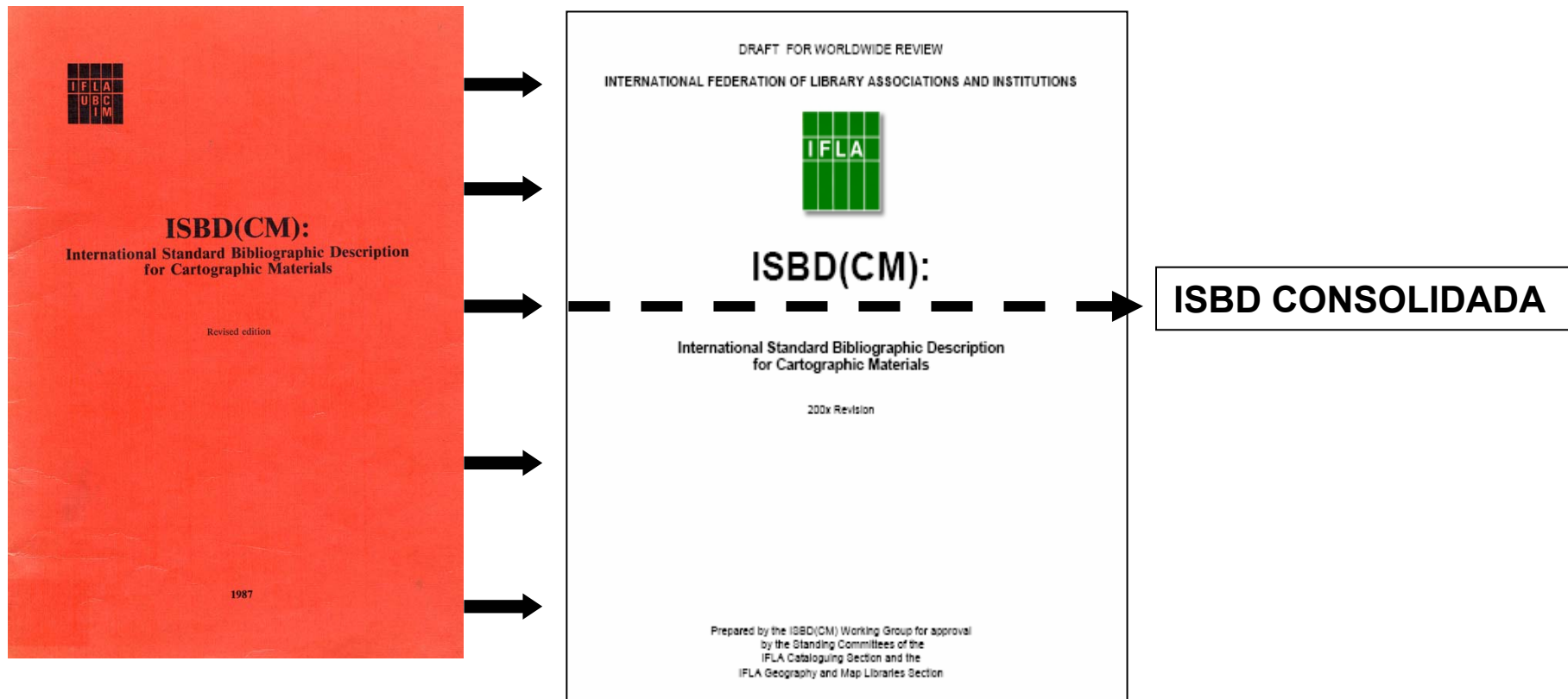
1974 - 1ªs edições de ISBD(M) e ISBD(S) (Serials)

1975 - Constituição de grupo de trabalho para ISBD de documentação cartográfica

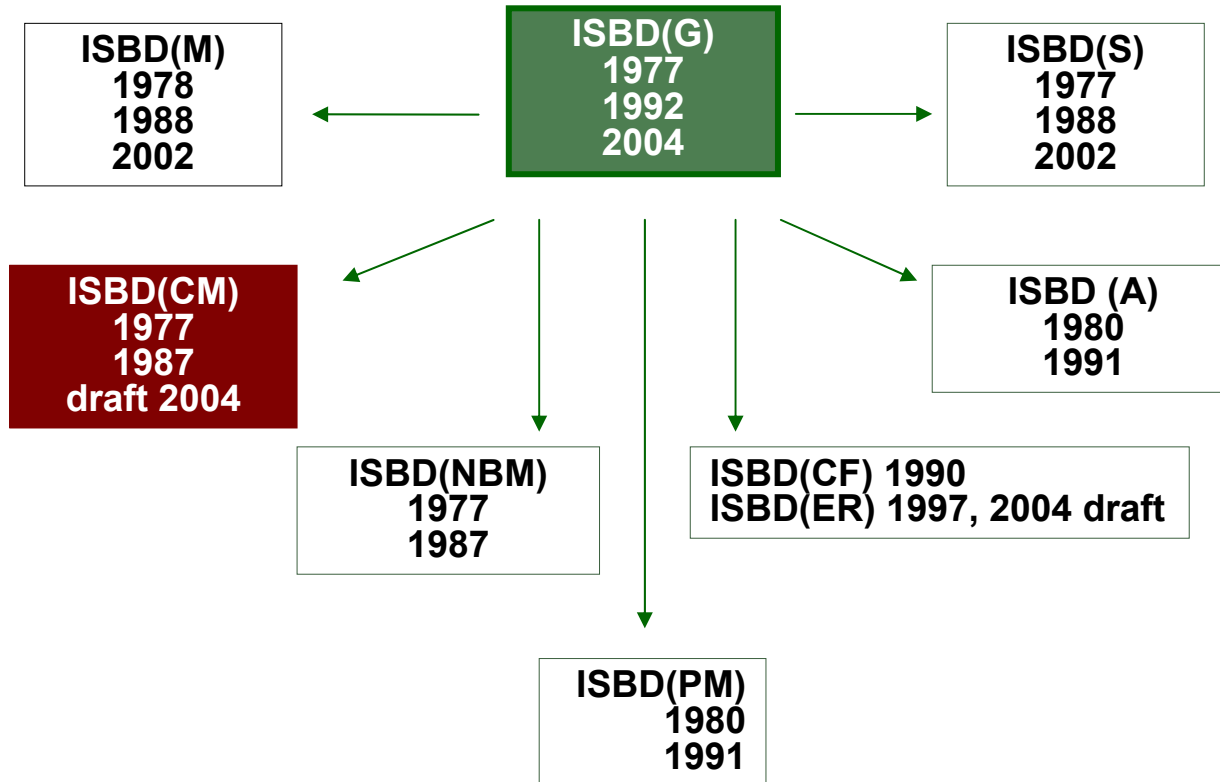
1977 - Publicação da ISBD(G) – concordância e complementaridade das ISBD (terminologia geral para elementos comuns e reserva de uma zona Específica – zona 3 - para certos tipos de documentos

ISBD(CM) 1977, rev. 1987, draft 2004

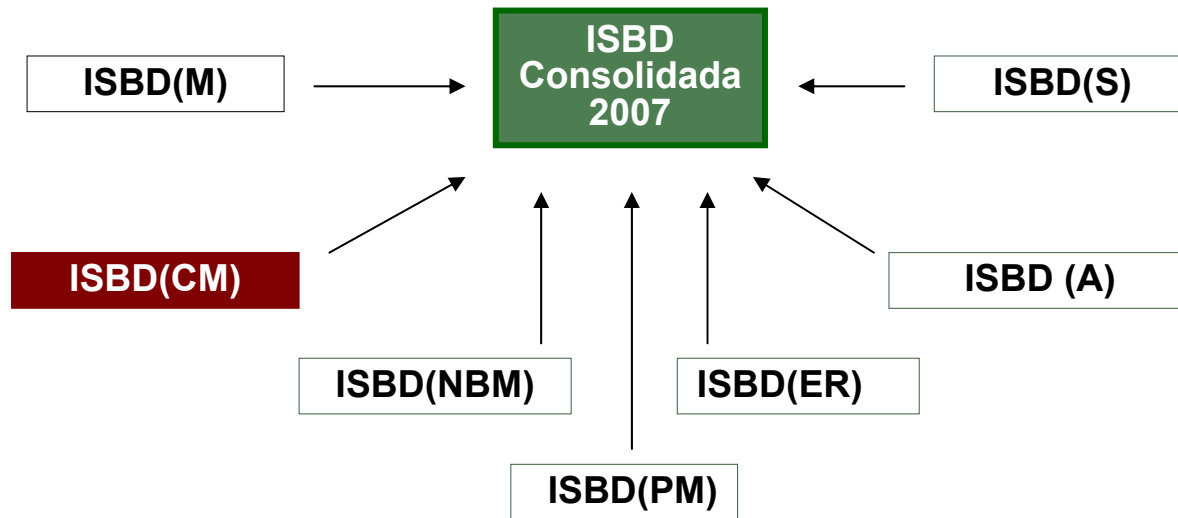
a base por excelência da catalogação de material cartográfico nos últimos vinte anos



FAMÍLIA DAS ISBD




ISBD CONSOLIDADA



A EVOLUÇÃO DA NORMALIZAÇÃO E A SITUAÇÃO ACTUAL EM PORTUGAL

Regras de catalogação de Raúl Proença - 1919-1923




- ➔ 840 Regras (1047 páginas);
- ➔ Contempla a catalogação de documentos cartográficos, em conformidade com as regras internacionais mais inovadoras para a época;
- ➔ Este código não chegou a ter uma edição definitiva o que restringiu o seu âmbito de aplicação.

A EVOLUÇÃO DA NORMALIZAÇÃO E A SITUAÇÃO ACTUAL EM PORTUGAL

Alguns marcos de evolução

- ➔ 1932 – Criada uma comissão de catalogação;
- ➔ 1949 - Códigos da ALA e da Biblioteca Vaticana foram traduzidos para língua Portuguesa;
- ➔ 1967 – Para a gestão dos catálogos difundiam-se os “Princípios de Paris” e criou-se o primeiro Grupo de Trabalho para a elaboração das RPC

Regras Portuguesas de Catalogação



II
volume
????

1967


1969

1972

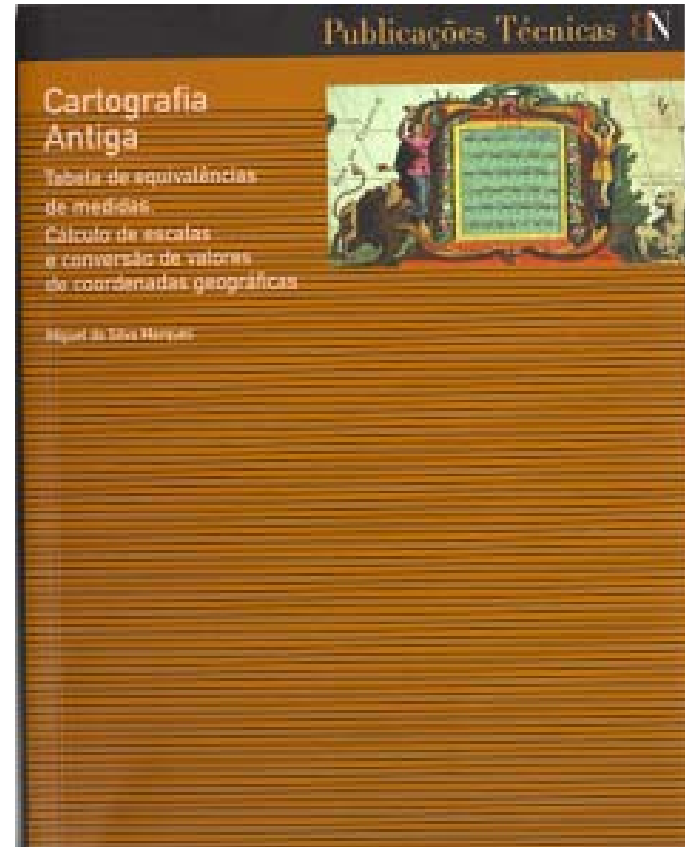
1975

1984

Publicações de apoio ao processamento bibliográfico de documentação cartográfica



1995



2001